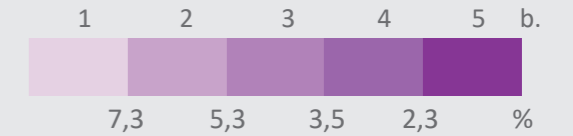


PODÍL DLOUHODOBĚ NEZAMĚŠTNANÝCH OSOB PILÍŘ PRO SOUDRŽNOST SPOLEČENSTVÍ OBYVATEL ÚZEMÍ

Indikátor reprezentuje podíl nezaměstnaných déle než 12 měsíců v evidenci úřadu práce k počtu obyvatel ve věku 15–64 let. Vysoké procento indikuje vážný socio-ekonomický problém. Vyžaduje požadavky na rekvalifikaci, sociální dávky a péči úřadů práce. Dlouhodobá nezaměstnanost snižuje životní standard, může zvýšit kriminalitu a často neusnadňuje návrat zpět do pracovního procesu.

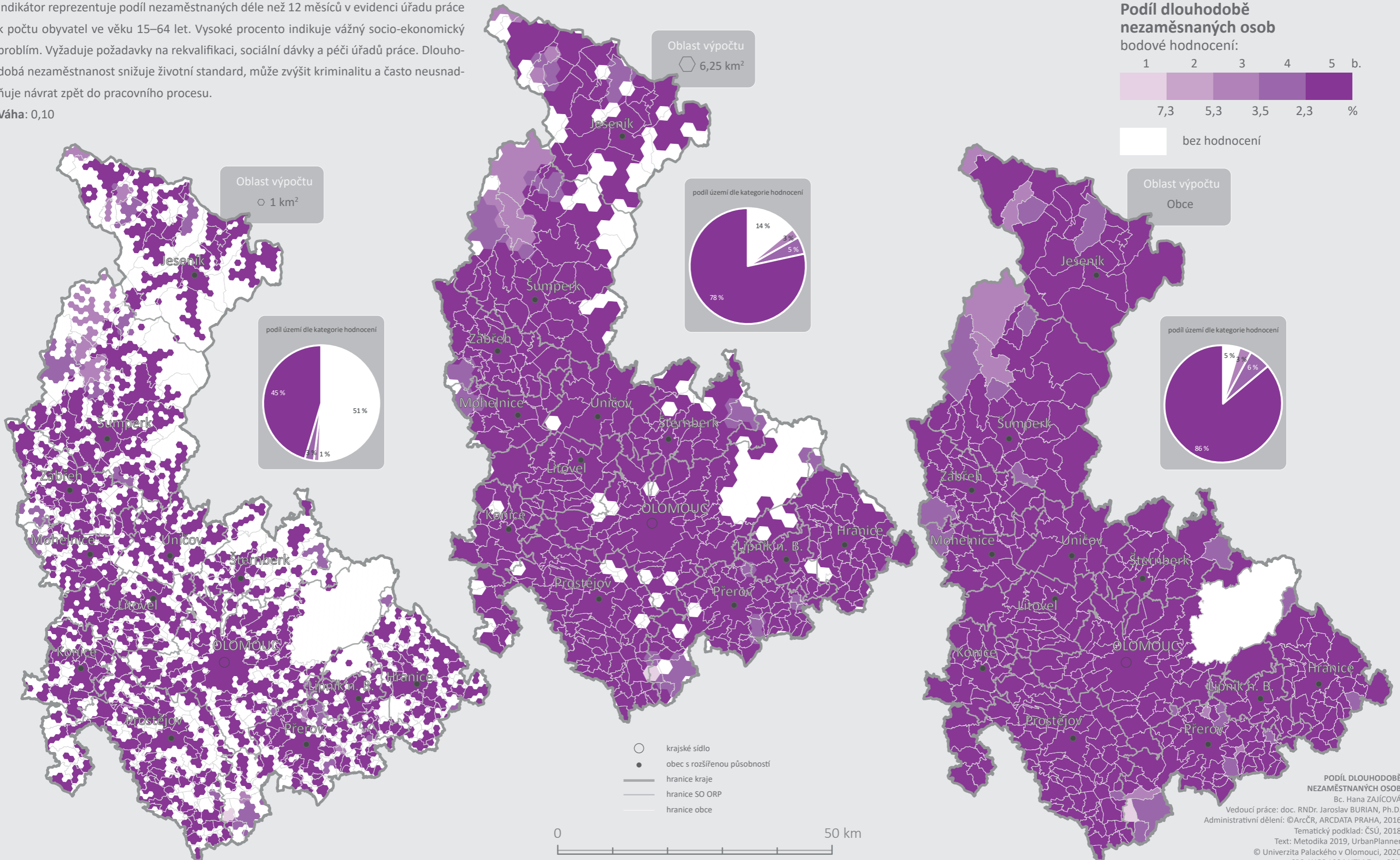
Váha: 0,10

Podíl dlouhodobě nezaměstnaných osob bodové hodnocení:



bez hodnocení

Oblast výpočtu
Obce



- krajské sídlo
- obec s rozšířenou působností
- hranice kraje
- hranice SO ORP
- hranice obce

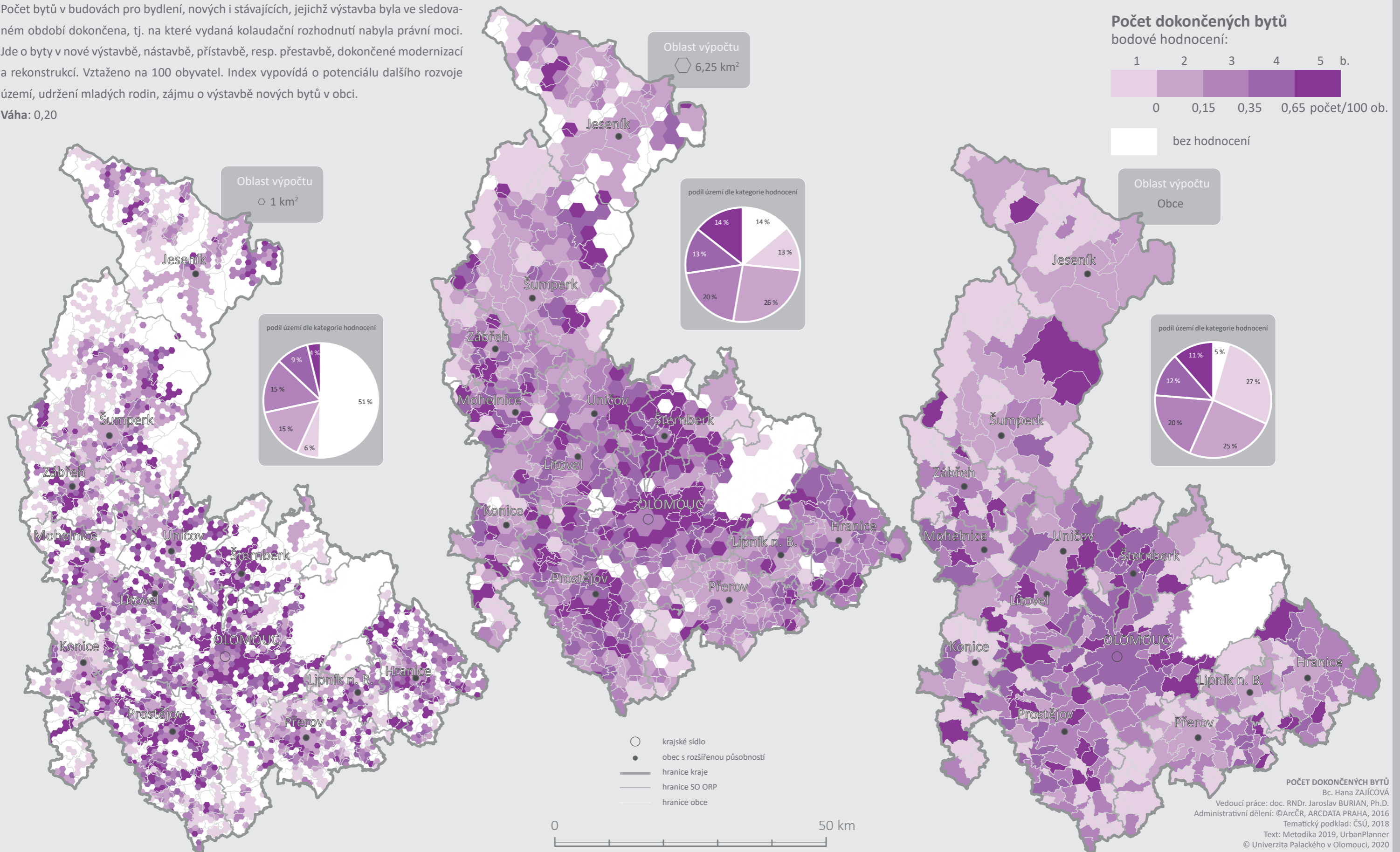


POČET DOKONČENÝCH BYTŮ

PILÍŘ PRO SOUDRŽNOST SPOLEČENSTVÍ OBYVATEL ÚZEMÍ

Počet bytů v budovách pro bydlení, nových i stávajících, jejichž výstavba byla ve sledovaném období dokončena, tj. na které vydaná kolaudační rozhodnutí nabyla právní moci. Jde o byty v nové výstavbě, nástavbě, přístavbě, resp. přestavbě, dokončené modernizací a rekonstrukcí. Vztaheno na 100 obyvatel. Index vypovídá o potenciálu dalšího rozvoje území, udržení mladých rodin, zájmu o výstavbě nových bytů v obci.

Váha: 0,20



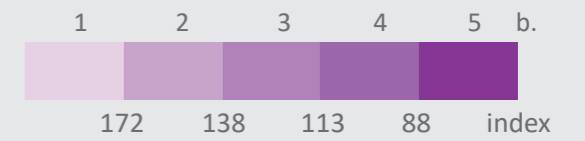
INDEX STÁŘÍ

PILÍŘ PRO SOUDRŽNOST SPOLEČENSTVÍ OBYVATEL ÚZEMÍ

Index vyjadřuje, kolik je v populaci obyvatel ve věku 65 let a více na 100 dětí ve věku 0–14 let. Vyšší podíl dětí ve skladbě obyvatel území dává předběžný předpoklad životaschopnosti obce, jejího rozvoje.

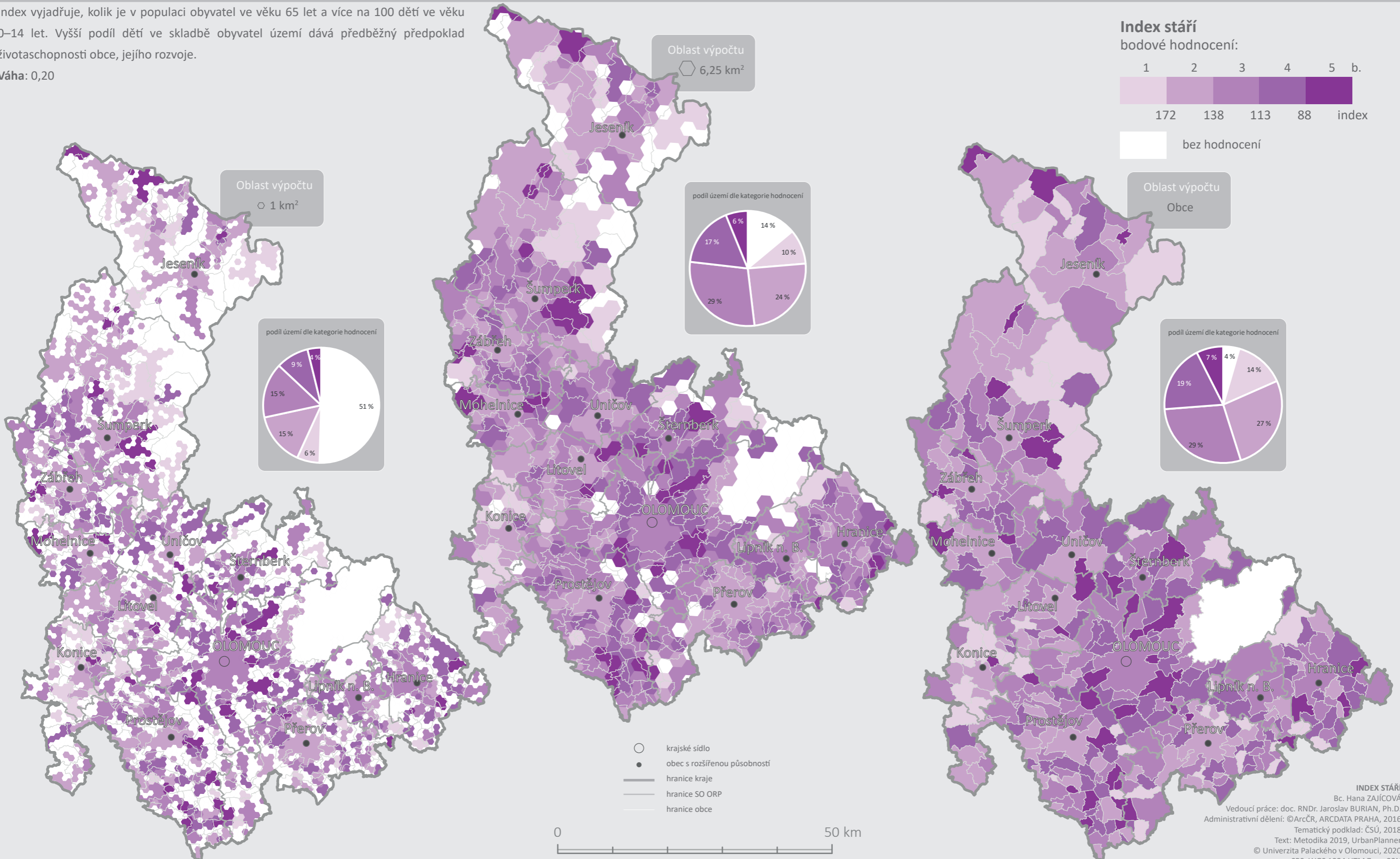
Váha: 0,20

Index stáří
bodové hodnocení:



bez hodnocení

Oblast výpočtu
Obce



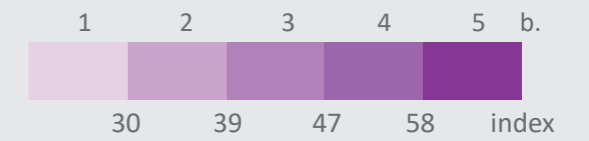
INDEX VZDĚLANOSTI

PILÍŘ PRO SOUDRŽNOST SPOLEČENSTVÍ OBYVATEL ÚZEMÍ

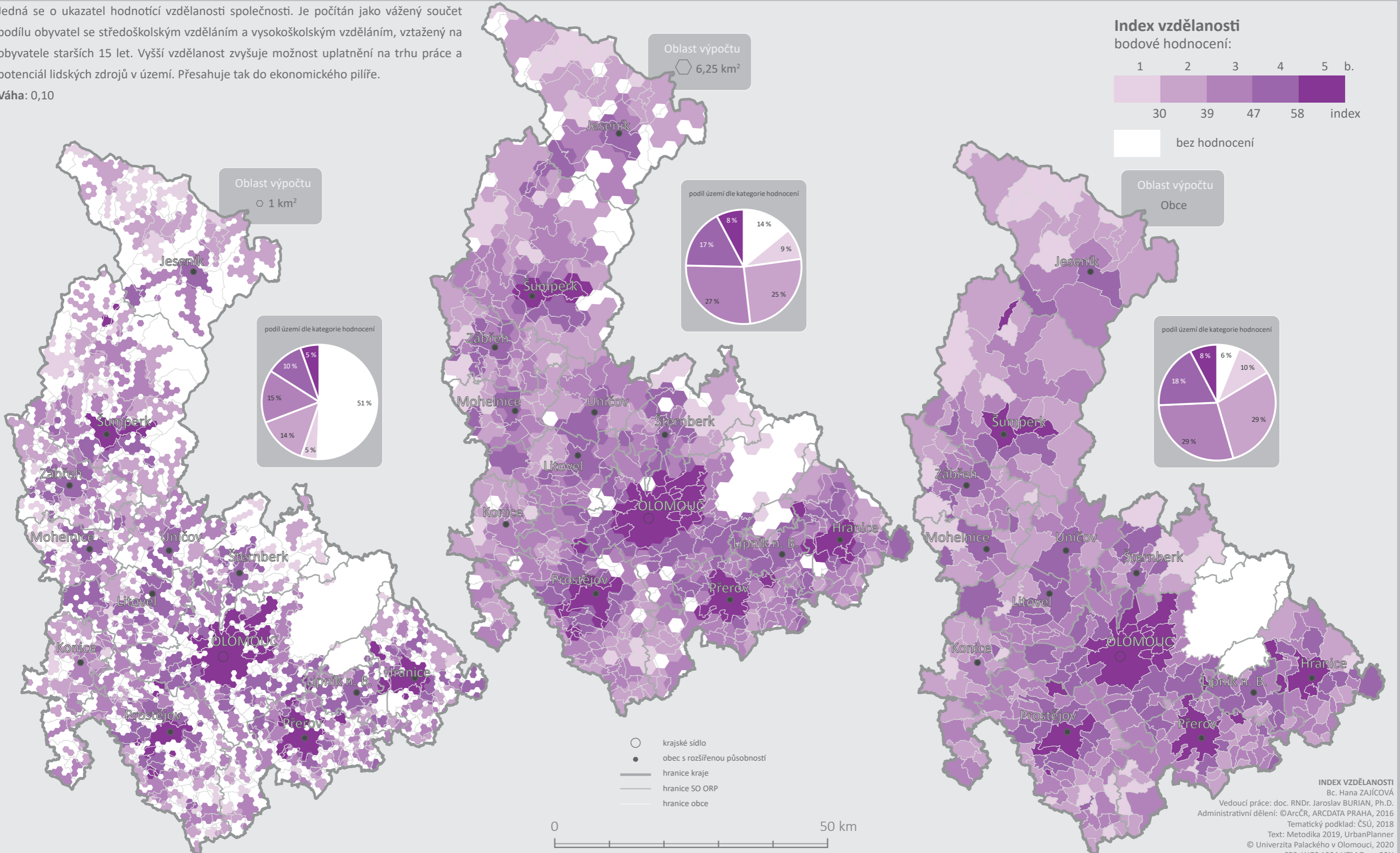
Jedná se o ukazatel hodnotící vzdělanosti společnosti. Je počítán jako vážený součet podílu obyvatel se středoškolským vzděláním a vysokoškolským vzděláním, vztažený na obyvatele starších 15 let. Vyšší vzdělanost zvyšuje možnost uplatnění na trhu práce a potenciál lidských zdrojů v území. Přesahuje tak do ekonomického pilíře.

Váha: 0,10


Index vzdělanosti
bodové hodnocení:



bez hodnocení



- krajské sídlo
- obec s rozšířenou působností
- hranice kraje
- hranice SO ORP
- hranice obce



2018

MÍRA DOSTUPNÉ URBANIZACE

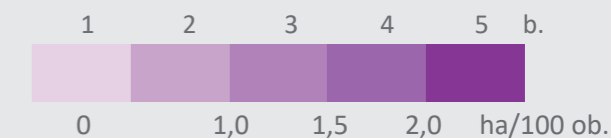
PILÍŘ PRO SOUDRŽNOST SPOLEČENSTVÍ OBYVATEL ÚZEMÍ

OLOMOUCKÝ KRAJ

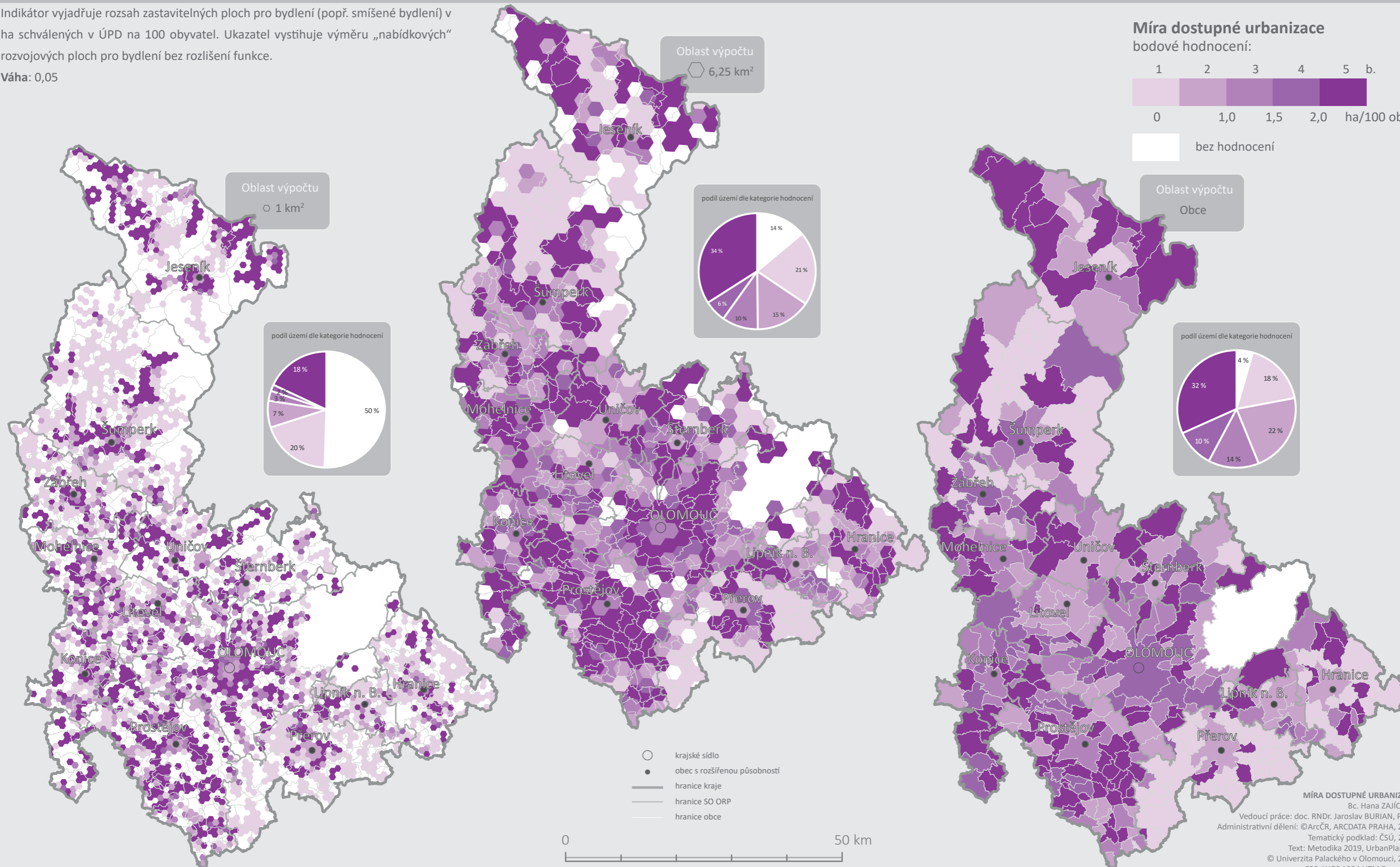
Indikátor vyjadřuje rozsah zastavitelných ploch pro bydlení (popř. smíšené bydlení) v ha schválených v ÚPD na 100 obyvatel. Ukazatel vystihuje výměru „nabídkových“ rozvojových ploch pro bydlení bez rozlišení funkce.

Váha: 0,05


Míra dostupné urbanizace
bodové hodnocení:



bez hodnocení



- krajské sídlo
- obec s rozšířenou působností
- hranice kraje
- hranice SO ORP
- hranice obce



MÍRA DOSTUPNÉ URBANIZACE
Bc. Hana ZAJÍCOVÁ
Vedoucí práce: doc. RNDr. Jaroslav BURIAN, Ph.D.
Administrativní dělení: ©ArcČR, ARCDATA PRAHA, 2016
Tematický podklad: ČSÚ, 2018
Text: Metodika 2019, UrbanPlanner
© Univerzita Palackého v Olomouci, 2020
SR5: WGS 1984 UTM Zone 33N
VYHODNOCENÍ VYVÁŽENOSTI ÚZEMNÍCH PODMÍNEK

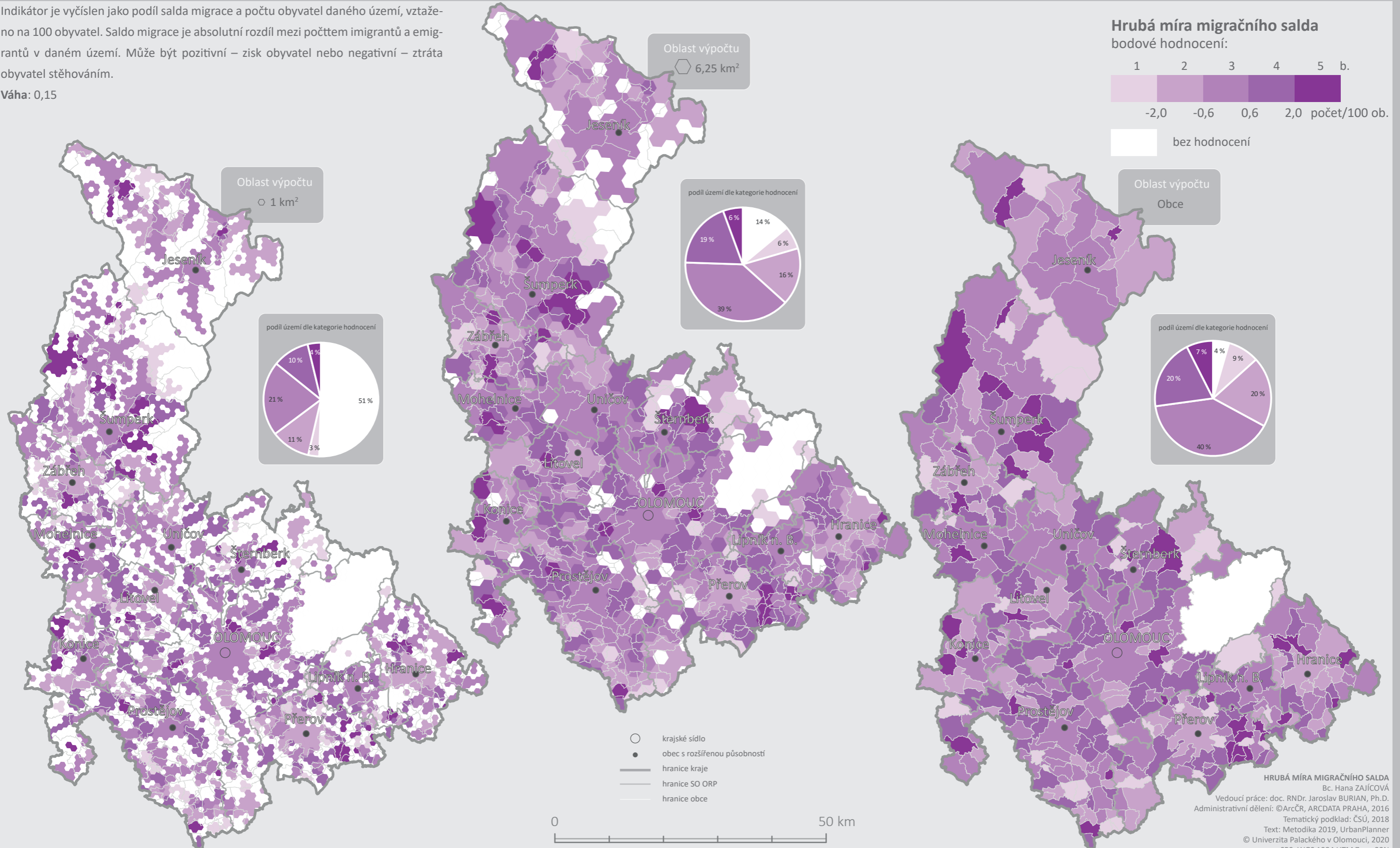
2018

HRUBÁ MÍRA MIGRAČNÍHO SALDA PILÍŘ PRO SOUDRŽNOST SPOLEČENSTVÍ OBYVATEL ÚZEMÍ

OLOMOUCKÝ KRAJ

Indikátor je vyčíslen jako podíl salda migrace a počtu obyvatel daného území, vztážno na 100 obyvatel. Saldo migrace je absolutní rozdíl mezi počtem imigrantů a emigrantů v daném území. Může být pozitivní – zisk obyvatel nebo negativní – ztráta obyvatel stěhováním.

Váha: 0,15



HRUBÁ MÍRA MIGRAČNÍHO SALDA
Bc. Hana ZAJÍCOVÁ
Vedoucí práce: doc. RNDr. Jaroslav BURIAN, Ph.D.
Administrativní dělení: ©ArcČR, ARCDATA PRAHA, 2016
Tematický podklad: ČSÚ, 2018
Text: Metodika 2019, UrbanPlanner
© Univerzita Palackého v Olomouci, 2020
SRS: WGS 1984 UTM Zone 33N
VYHODNOCENÍ VYVÁŽENOSTI ÚZEMNÍCH PODMÍNEK

2018

HRUBÁ MÍRA PŘIROZENÉHO PŘÍRŮSTKU

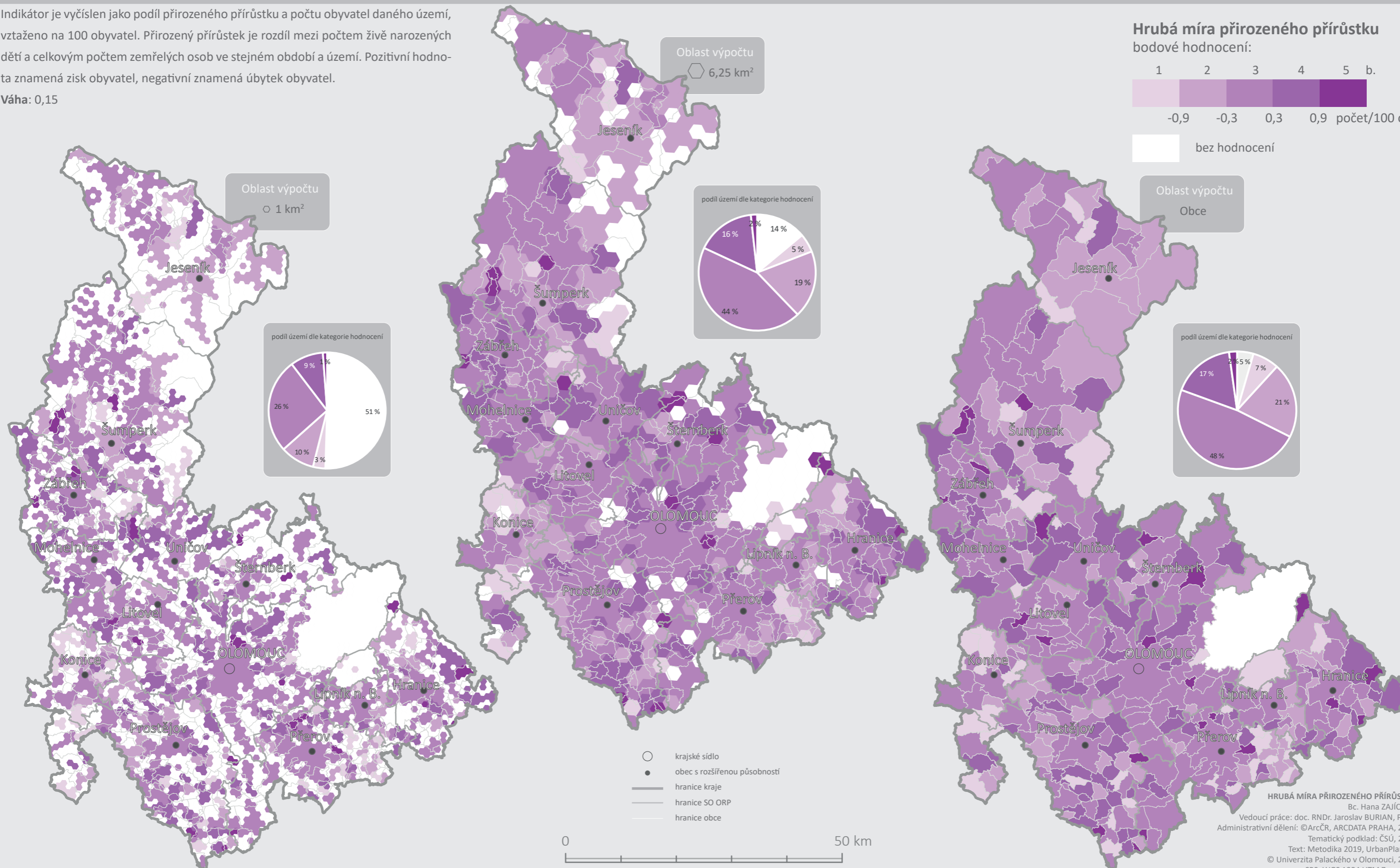
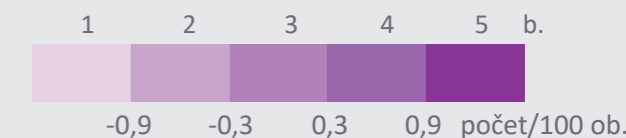
PILÍŘ PRO SOUDRŽNOST SPOLEČENSTVÍ OBYVATEL ÚZEMÍ

OLOMOUCKÝ KRAJ


Indikátor je vyčíslen jako podíl přirozeného přírůstku a počtu obyvatel daného území, vztaženo na 100 obyvatel. Přirozený přírůstek je rozdíl mezi počtem živě narozených dětí a celkovým počtem zemřelých osob ve stejném období a území. Pozitivní hodnota znamená zisk obyvatel, negativní znamená úbytek obyvatel.

Váha: 0,15

Hrubá míra přirozeného přírůstku
bodové hodnocení:



- krajské sídlo
- obec s rozšířenou působností
- hranice kraje
- hranice SO ORP
- hranice obce



HRUBÁ MÍRA PŘIROZENÉHO PŘÍRŮSTKU
Bc. Hana ZAJÍCOVÁ
Vedoucí práce: doc. RNDr. Jaroslav BURIAN, Ph.D.
Administrativní dělení: ©ArcČR, ARCDATA PRAHA, 2016
Tematický podklad: ČSÚ, 2018
Text: Metodika 2019, UrbanPlanner
© Univerzita Palackého v Olomouci, 2020
SRS: WGS 1984 UTM Zone 33N
VYHODNOCENÍ VYVÁŽENOSTI ÚZEMNÍCH PODMÍNEK

2018

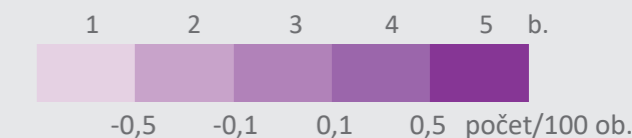
TREND HRUBÉ MÍRY CELKOVÉHO PŘÍRŮSTKU PILÍŘ PRO SOUDRŽNOST SPOLEČENSTVÍ OBYVATEL ÚZEMÍ

OLOMOUCKÝ KRAJ

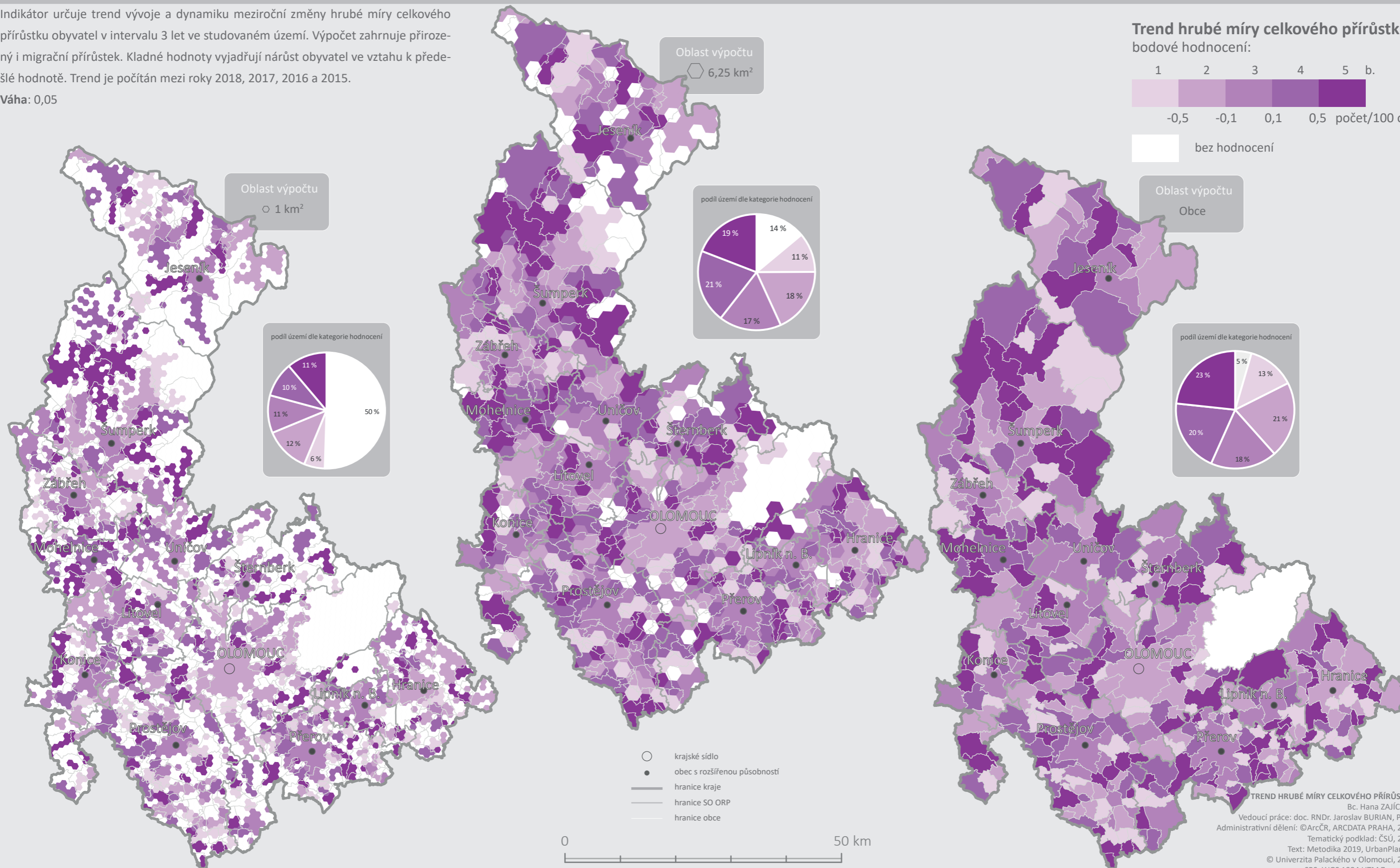
Indikátor určuje trend vývoje a dynamiku meziroční změny hrubé míry celkového přírůstku obyvatel v intervalu 3 let ve studovaném území. Výpočet zahrnuje přirozený i migrační přírůstek. Kladné hodnoty vyjadřují nárůst obyvatel ve vztahu k předěšlé hodnotě. Trend je počítán mezi roky 2018, 2017, 2016 a 2015.

Váha: 0,05

Trend hrubé míry celkového přírůstku
bodové hodnocení:



bez hodnocení



- krajské sídlo
- obec s rozšířenou působností
- hranice kraje
- hranice SO ORP
- hranice obce

TREND HRUBÉ MÍRY CELKOVÉHO PŘÍRŮSTKU
Bc. Hana ZAJÍČOVÁ
Vedoucí práce: doc. RNDr. Jaroslav BURIAN, Ph.D.
Administrativní dělení: ©ArcCR, ARCDATA PRAHA, 2016
Tematický podklad: ČSÚ, 2018
Text: Metodika 2019, UrbanPlanner
© Univerzita Palackého v Olomouci, 2020
SRS: WGS 1984 UTM Zone 33N
VYHODNOCENÍ VYVÁŽENOSTI ÚZEMNÍCH PODMÍNEK