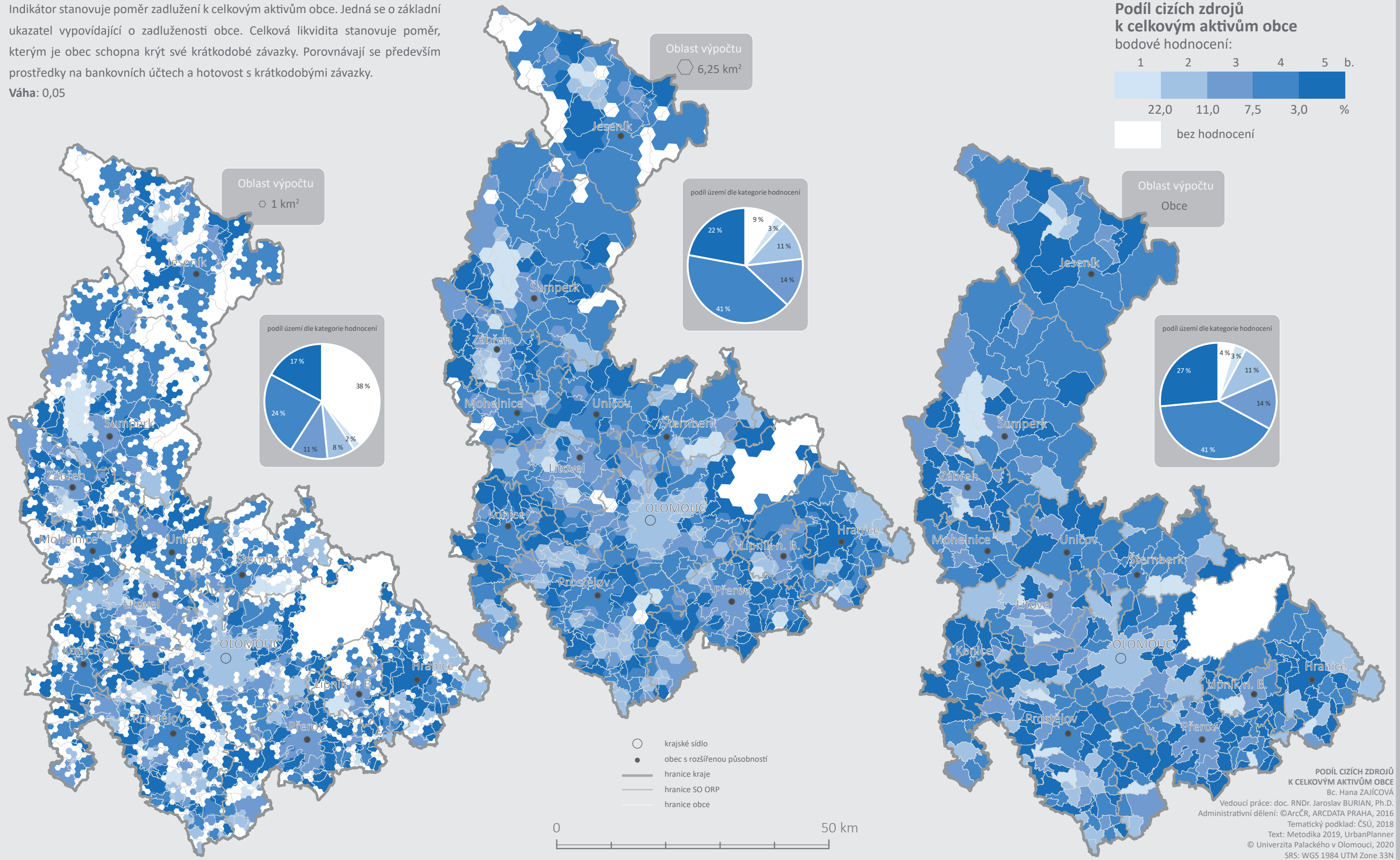
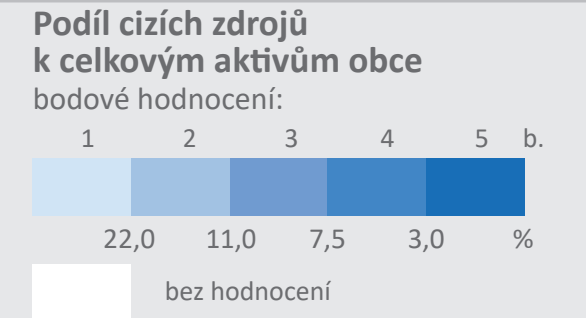


PODÍL CIZÍCH ZDROJŮ K CELKOVÝM AKTIVŮM OBCE

PILÍŘ PRO HOSPODÁŘSKÝ ROZVOJ

Indikátor stanovuje poměr zadlužení k celkovým aktivům obce. Jedná se o základní ukazatel vypovídající o zadluženosti obce. Celková likvidita stanovuje poměr, kterým je obec schopna krýt své krátkodobé závazky. Porovnávají se především prostředky na bankovních účtech a hotovost s krátkodobými závazky.
Váha: 0,05

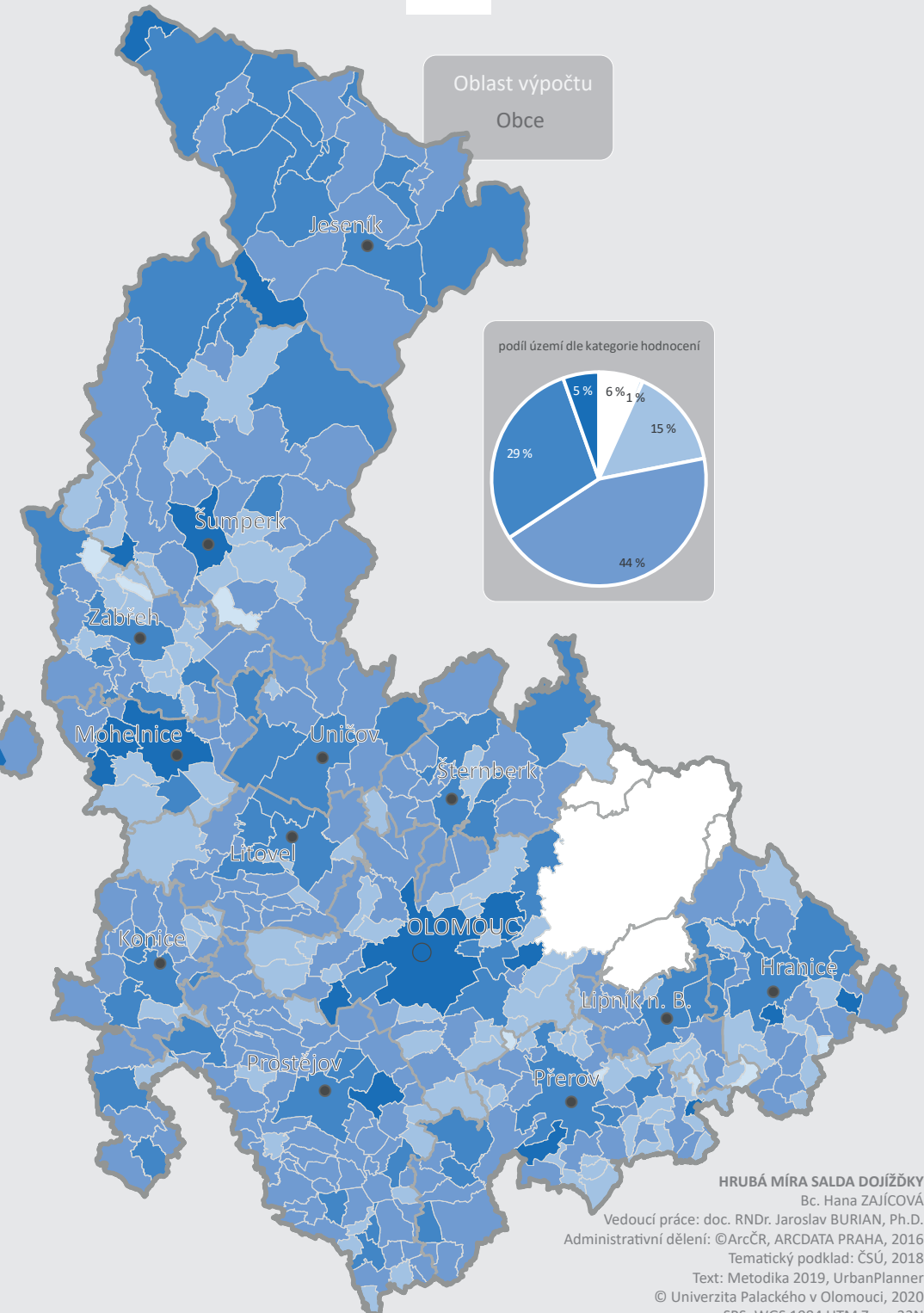
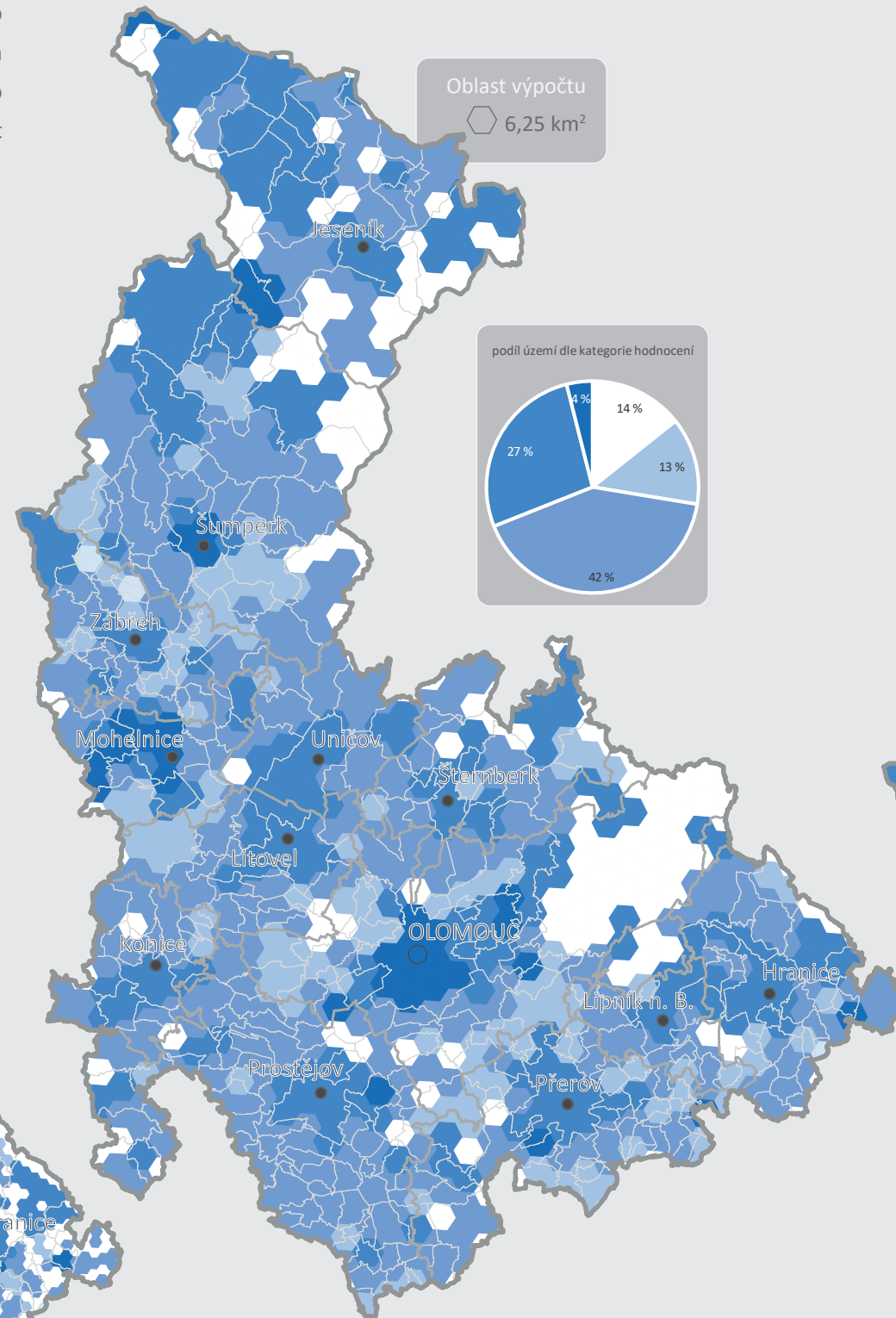
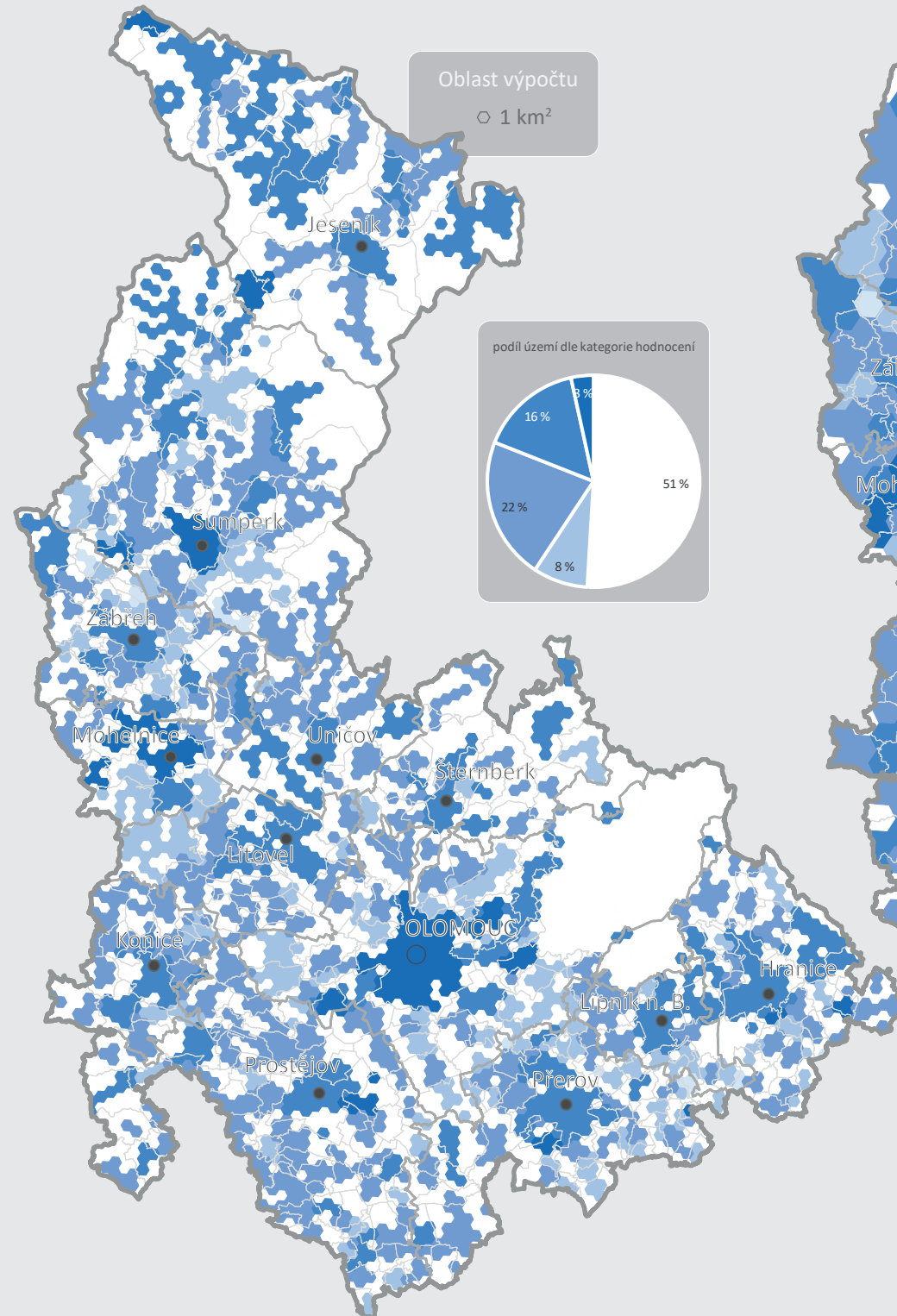
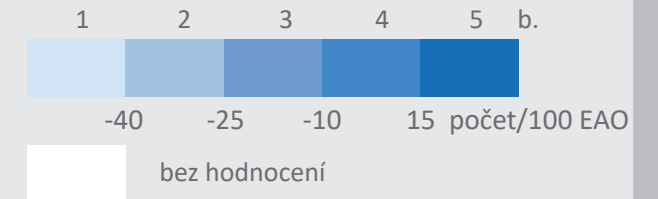


HRUBÁ MÍRA SALDA DOJÍŽDKY PILÍŘ PRO HOSPODÁŘSKÝ ROZVOJ


Indikátor klasifikuje území podle vyjížďky a dojížďky za prací. Je definován jako rozdíl mezi dojíždějícími do oblasti a vyjíždějícími z oblasti za prací, vztaheno na počet ekonomicky aktivních obyvatel. Kladné hodnoty reprezentují území, do kterých se převážně dojíždí, území tak nabízí dostatečný počet pracovních míst a obyvatelé nemusí vyjíždět jinam.

Váha: 0,20

Hrubá míra salda dojížďky
bodové hodnocení:



- krajské sídlo
- obec s rozšířenou působností
- hranice kraje
- hranice SO ORP
- hranice obce

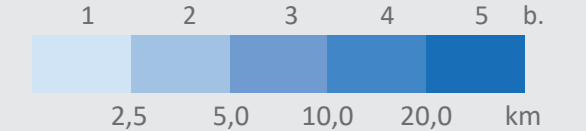


INDEX DOSTUPNOSTI DÁLNIČNÍ SÍTĚ PILÍŘ PRO HOSPODÁŘSKÝ ROZVOJ

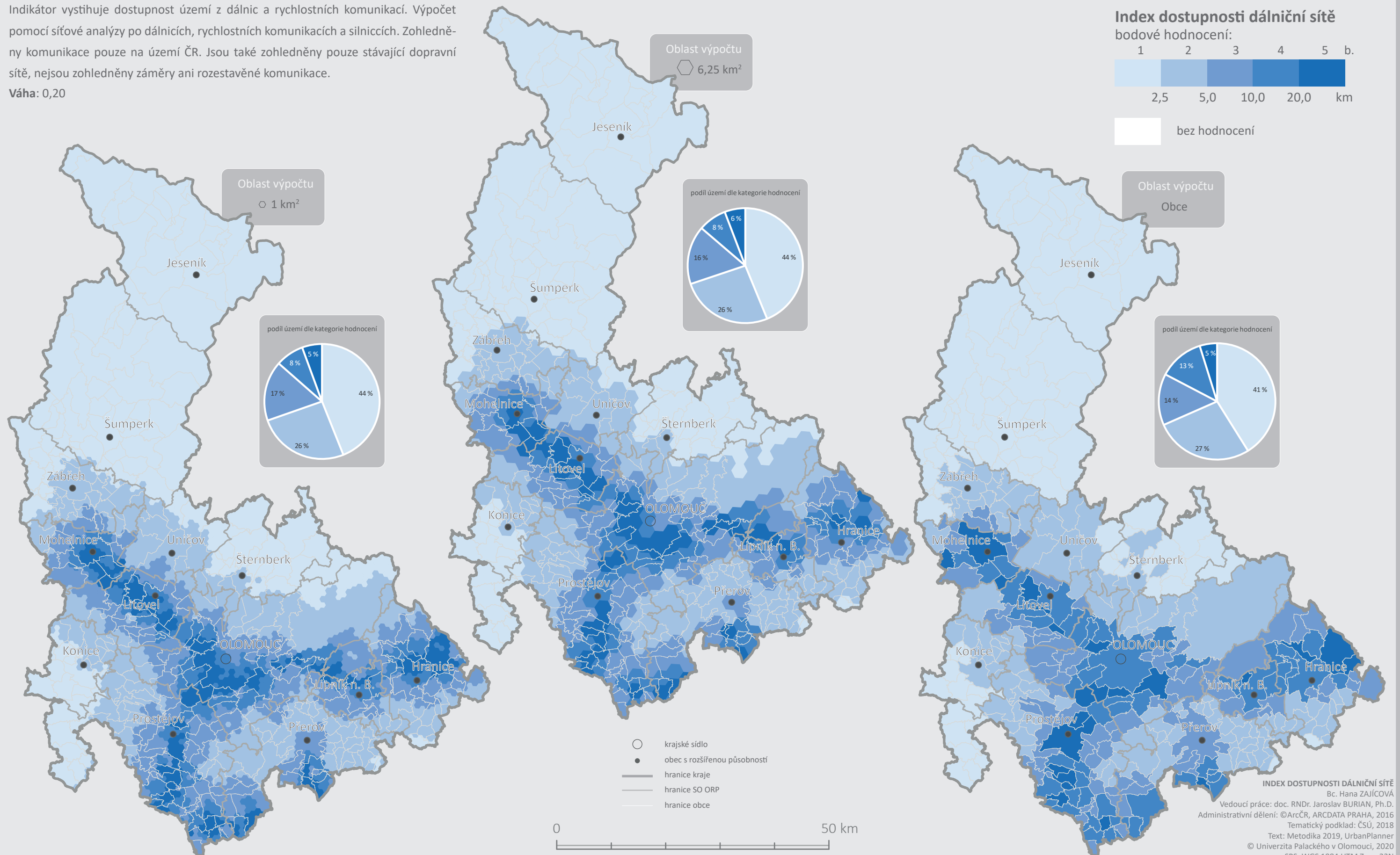
Indikátor vystihuje dostupnost území z dálnic a rychlostních komunikací. Výpočet pomocí síťové analýzy po dálnicích, rychlostních komunikacích a silnicích. Zohledněny komunikace pouze na území ČR. Jsou také zohledněny pouze stávající dopravní síť, nejsou zohledněny záměry ani rozestavěné komunikace.

Váha: 0,20

Index dostupnosti dálniční sítě
bodové hodnocení:



bez hodnocení



- krajské sídlo
- obec s rozšířenou působností
- hranice kraje
- hranice SO ORP
- hranice obce



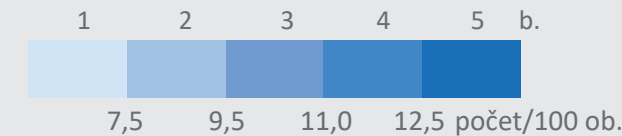
MÍRA PODNIKATELSKÉ AKTIVITY PILÍŘ PRO HOSPODÁŘSKÝ ROZVOJ

Indikátor odhaduje ekonomickou aktivitu. Sčítá dohromady podnikatele a podniky bez rozlišení velikosti podniků. Počet ekonomický subjektů se zjištěnou aktivitou celkem se sídlem v obci přepočten na 100 obyvatel. Ekonomickým subjektem je každá právnická osoba, fyzická osoba s postavením podnikatele a organizační složka státu, která je účetní jednotkou.

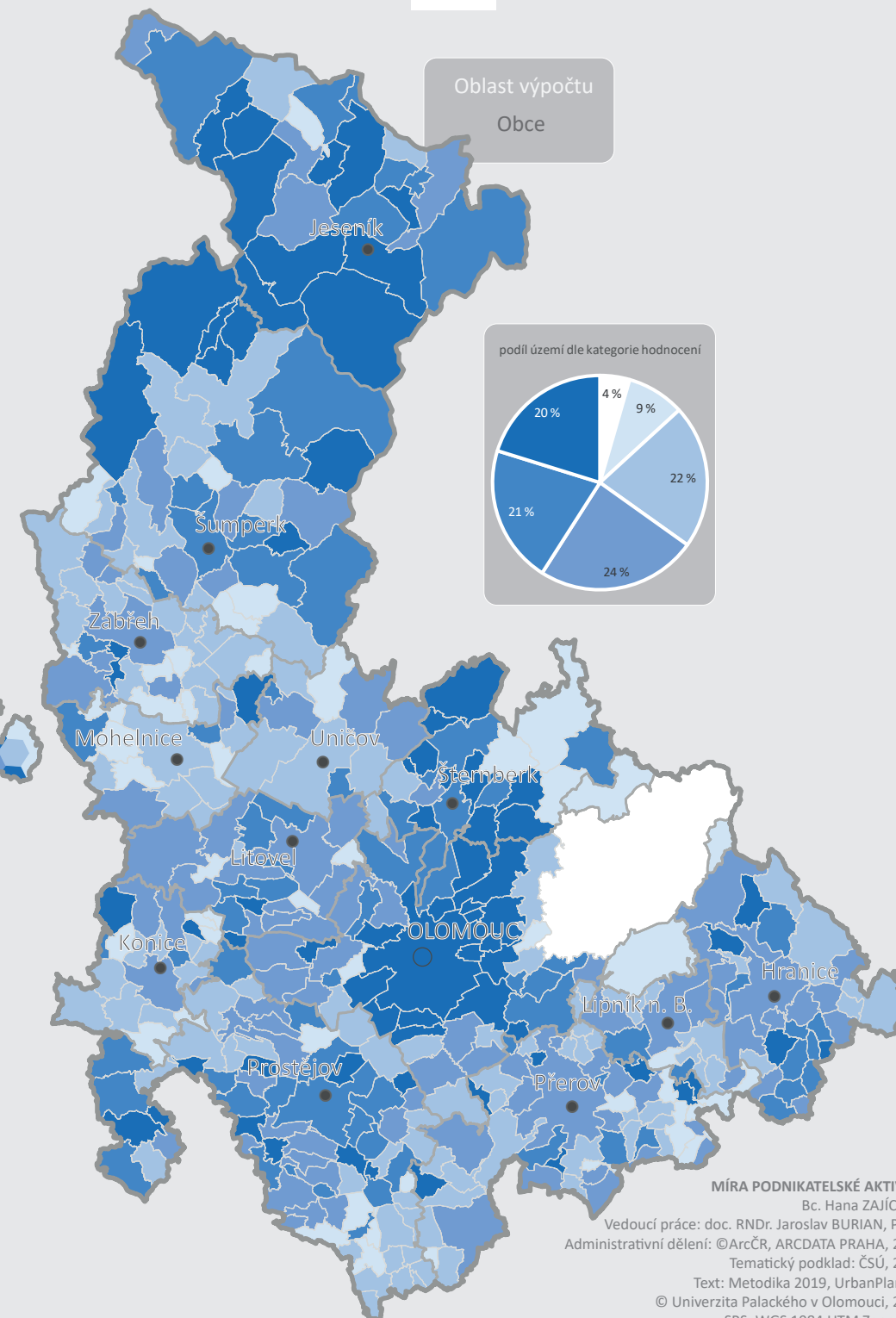
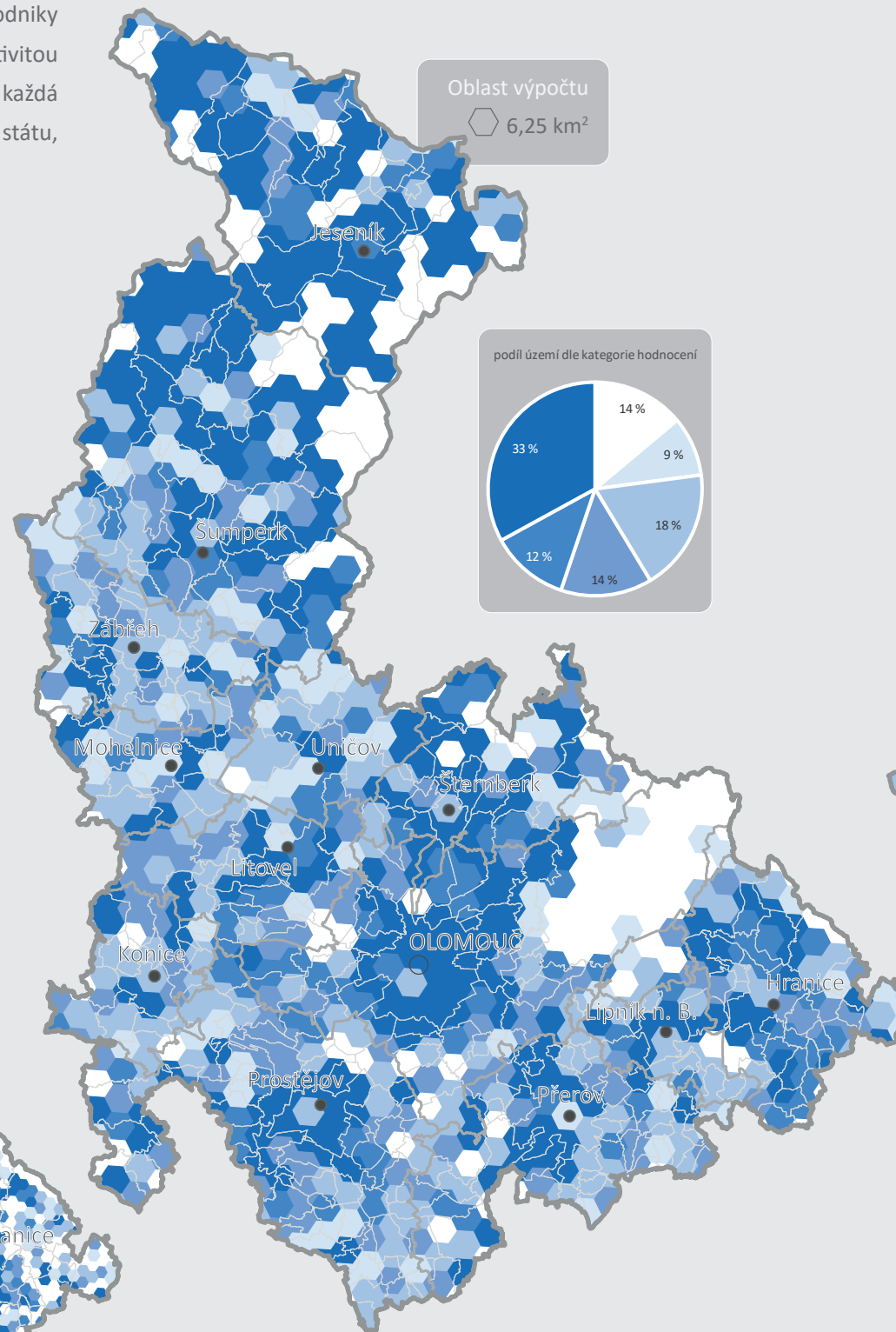
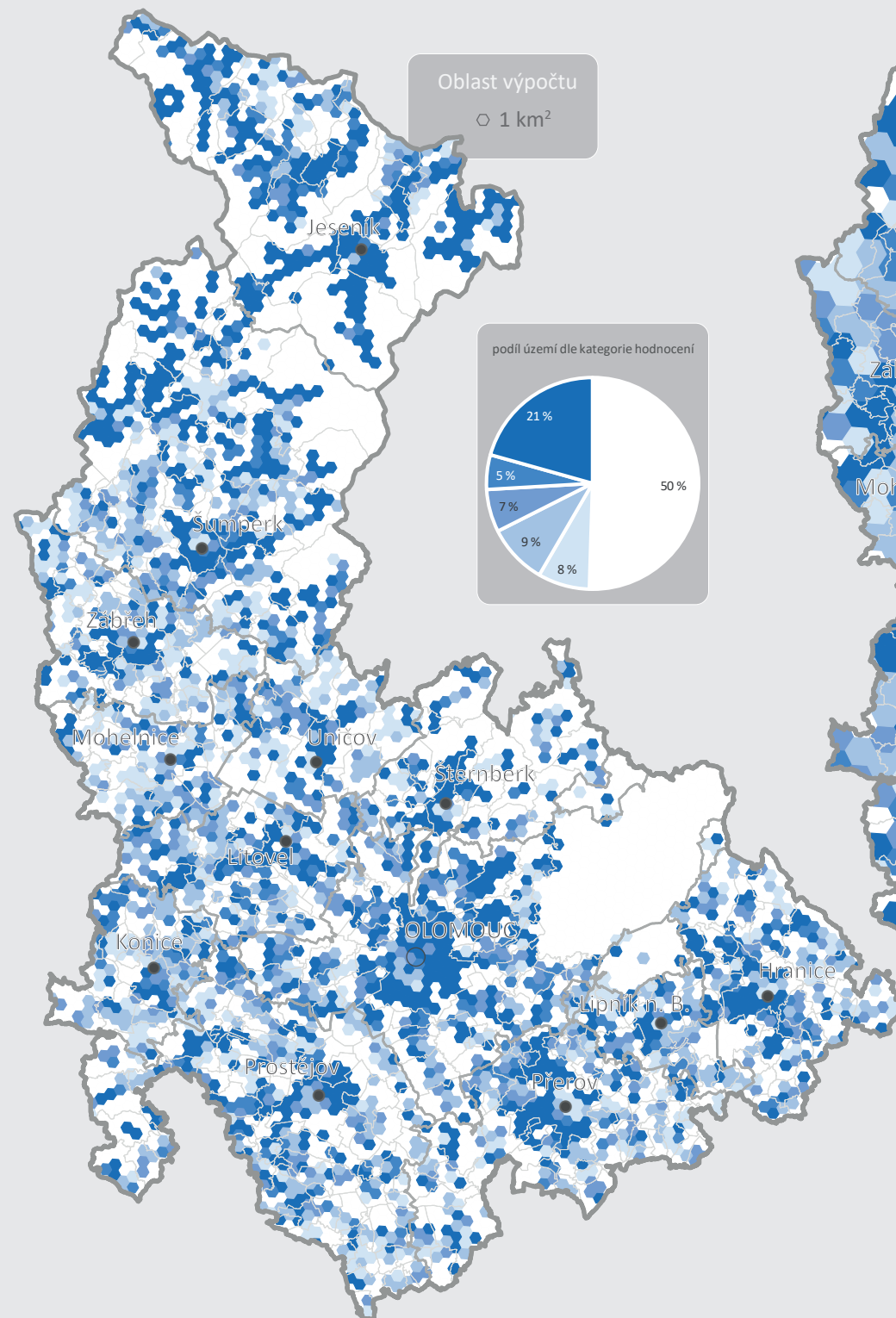
Váha: 0,20

Míra podnikatelské aktivity

bodové hodnocení:



bez hodnocení



- krajské sídlo
- obec s rozšířenou působností
- hranice kraje
- hranice SO ORP
- hranice obce



2018

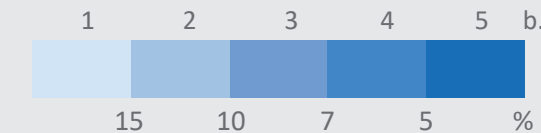
PODÍL NEZAMĚŠTNANÝCH OSOB PILÍŘ PRO HOSPODÁŘSKÝ ROZVOJ

OLOMOUCKÝ KRAJ

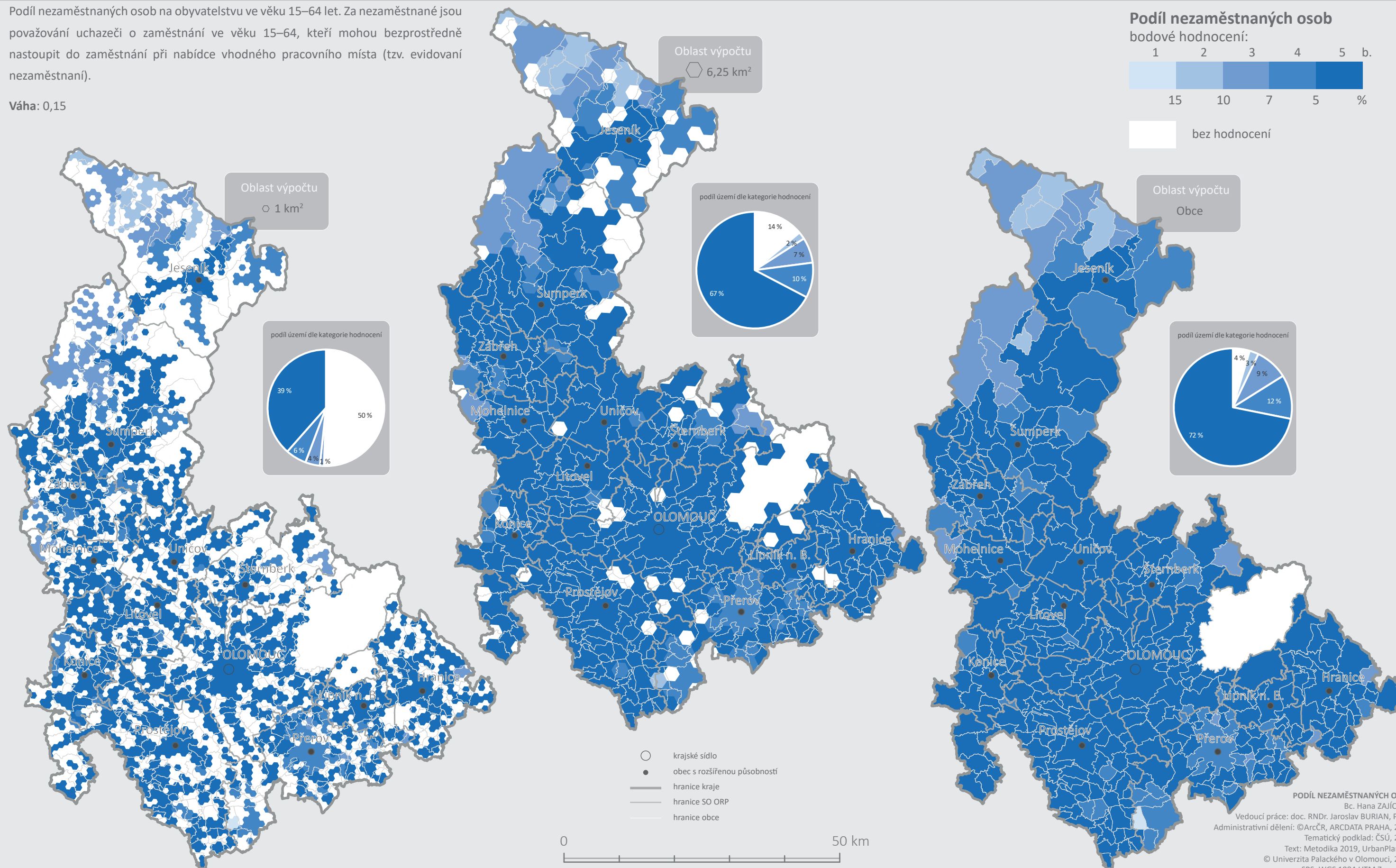
Podíl nezaměstnaných osob na obyvatelstvu ve věku 15–64 let. Za nezaměstnané jsou považováni uchazeči o zaměstnání ve věku 15–64, kteří mohou bezprostředně nastoupit do zaměstnání při nabídce vhodného pracovního místa (tzv. evidovaní nezaměstnaní).

Váha: 0,15

Podíl nezaměstnaných osob
bodové hodnocení:



bez hodnocení



PODÍL NEZAMĚŠTNANÝCH OSOB

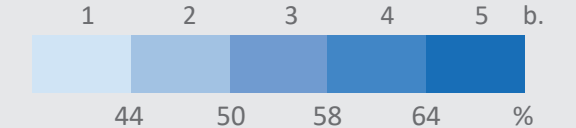
Bc. Hana ZAJÍCOVÁ
Vedoucí práce: doc. RNDr. Jaroslav BURIAN, Ph.D.
Administrativní dělení: ©ArcCR, ARCDATA PRAHA, 2016
Tematický podklad: ČSÚ, 2018
Text: Metodika 2019, UrbanPlanner
© Univerzita Palackého v Olomouci, 2020
SRS: WGS 1984 UTM Zone 33N
VYHODNOCENÍ VYVÁŽENOSTI ÚZEMNÍCH PODMÍNEK

PODÍL OSOB ZAMĚŠTNANÝCH V TERCIÉRU PILÍŘ PRO HOSPODÁŘSKÝ ROZVOJ

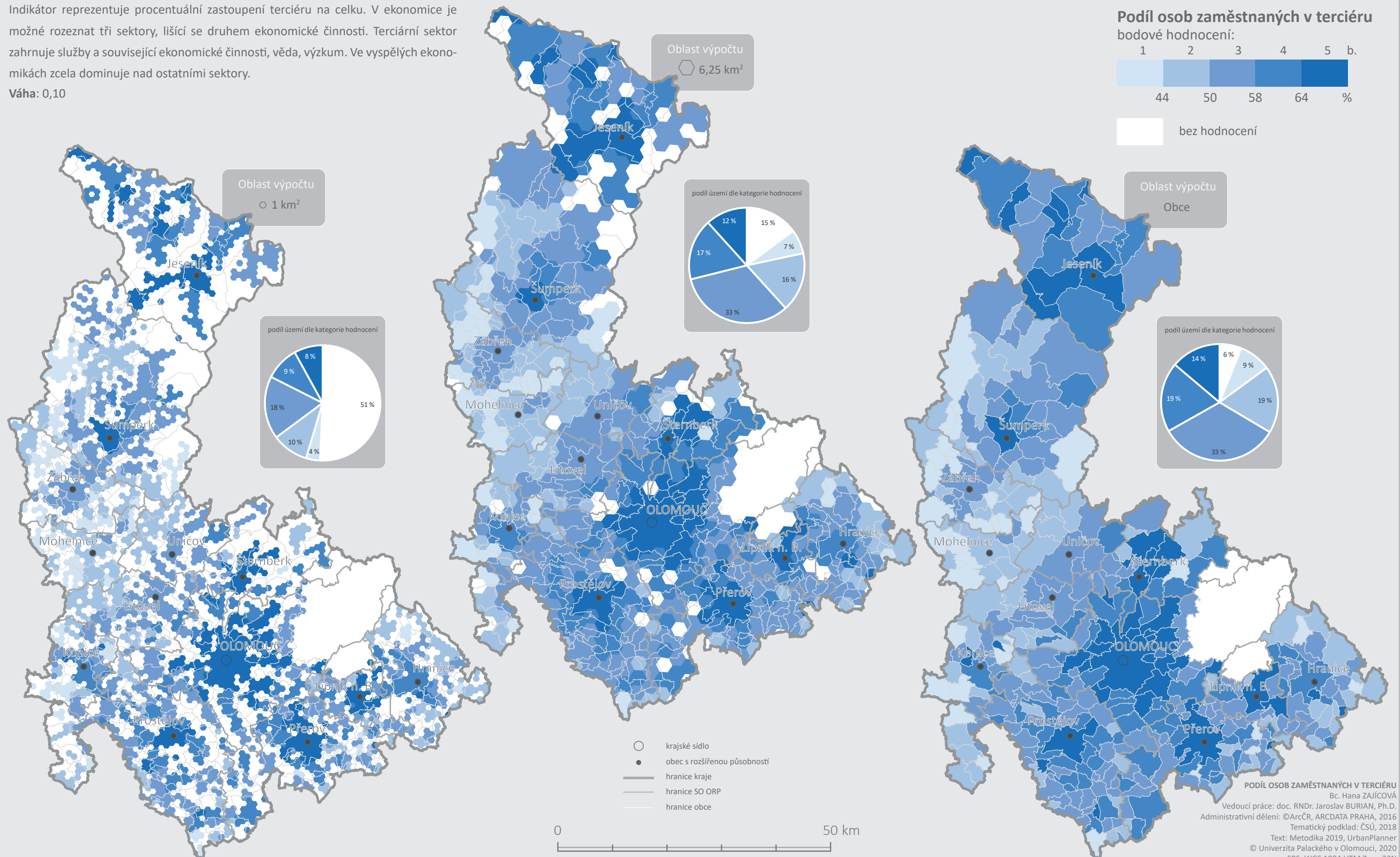
Indikátor reprezentuje procentuální zastoupení terciéru na celku. V ekonomice je možné rozeznat tři sektory, lišící se druhem ekonomické činnosti. Terciární sektor zahrnuje služby a související ekonomické činnosti, věda, výzkum. Ve vyspělých ekonomikách zcela dominuje nad ostatními sektory.

Váha: 0,10

Podíl osob zaměstnaných v terciéru
bodové hodnocení:



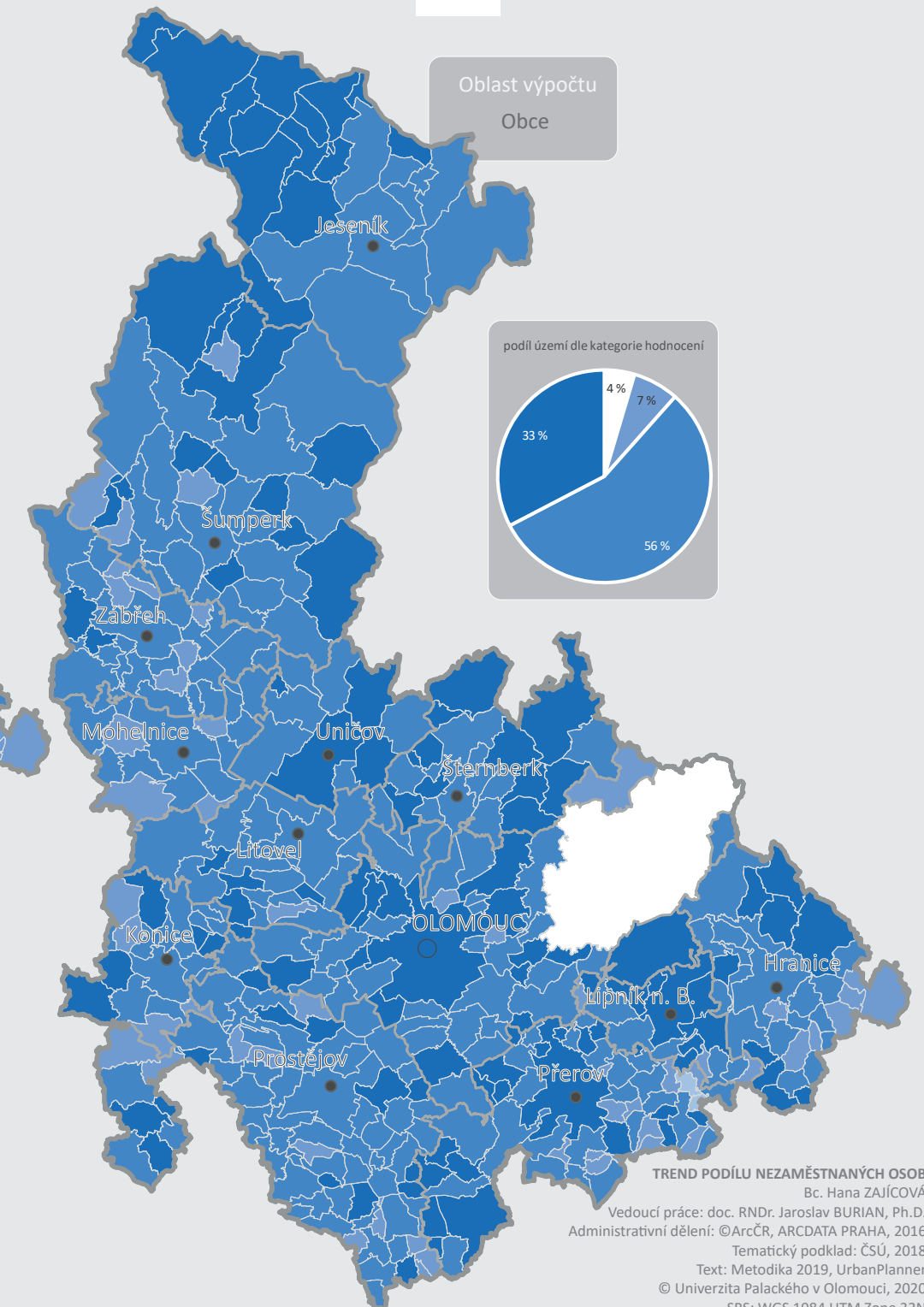
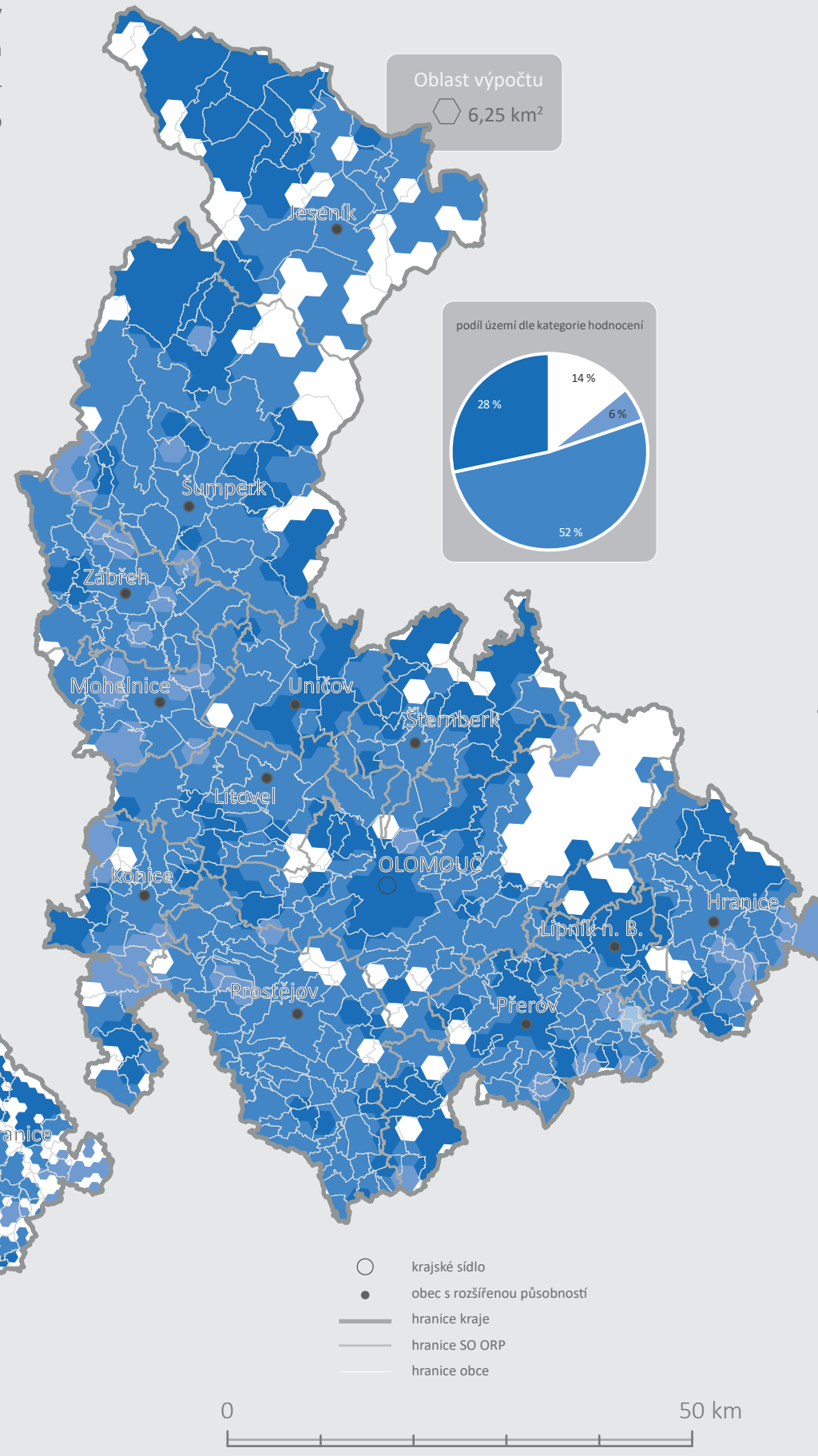
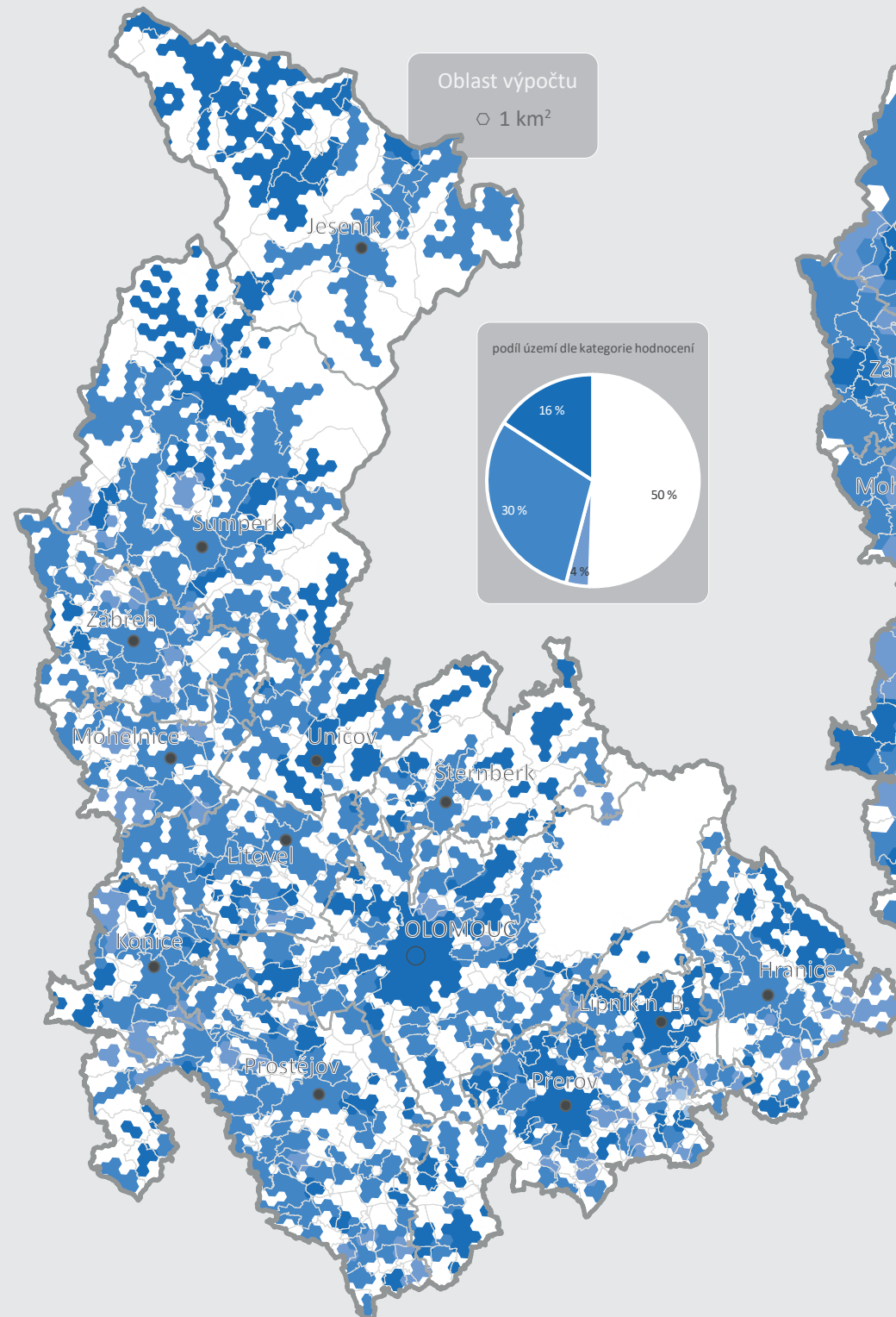
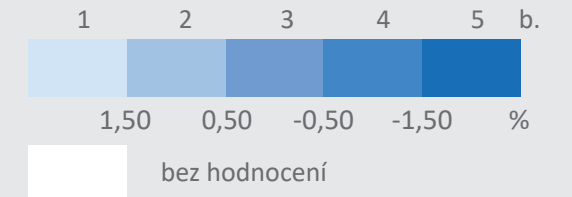
bez hodnocení




TREND PODÍLU NEZAMĚŠTNANÝCH OSOB PILÍŘ PRO HOSPODÁŘSKÝ ROZVOJ

Hodnota indikátoru určuje trend vývoje a dynamiku meziroční změny hodnoty podílu nezaměstnanosti, a to mezi hodnotami v intervalu 3 let v příslušném území. Mezi lety 2018, 2017, 2016 a 2015 je vypočítána průměrná změna meziročního rozdílu stavových hodnot podělená počtem dosažitelných uchazečů o zaměstnání ve věku 15–64 let k celkovému počtu obyvatel ve věku 15–64 let.
Váha: 0,05

Trend podílu nezaměstnaných osob bodové hodnocení:



- krajské sídlo
- obec s rozšířenou působností
- hranice kraje
- hranice SO ORP
- hranice obce



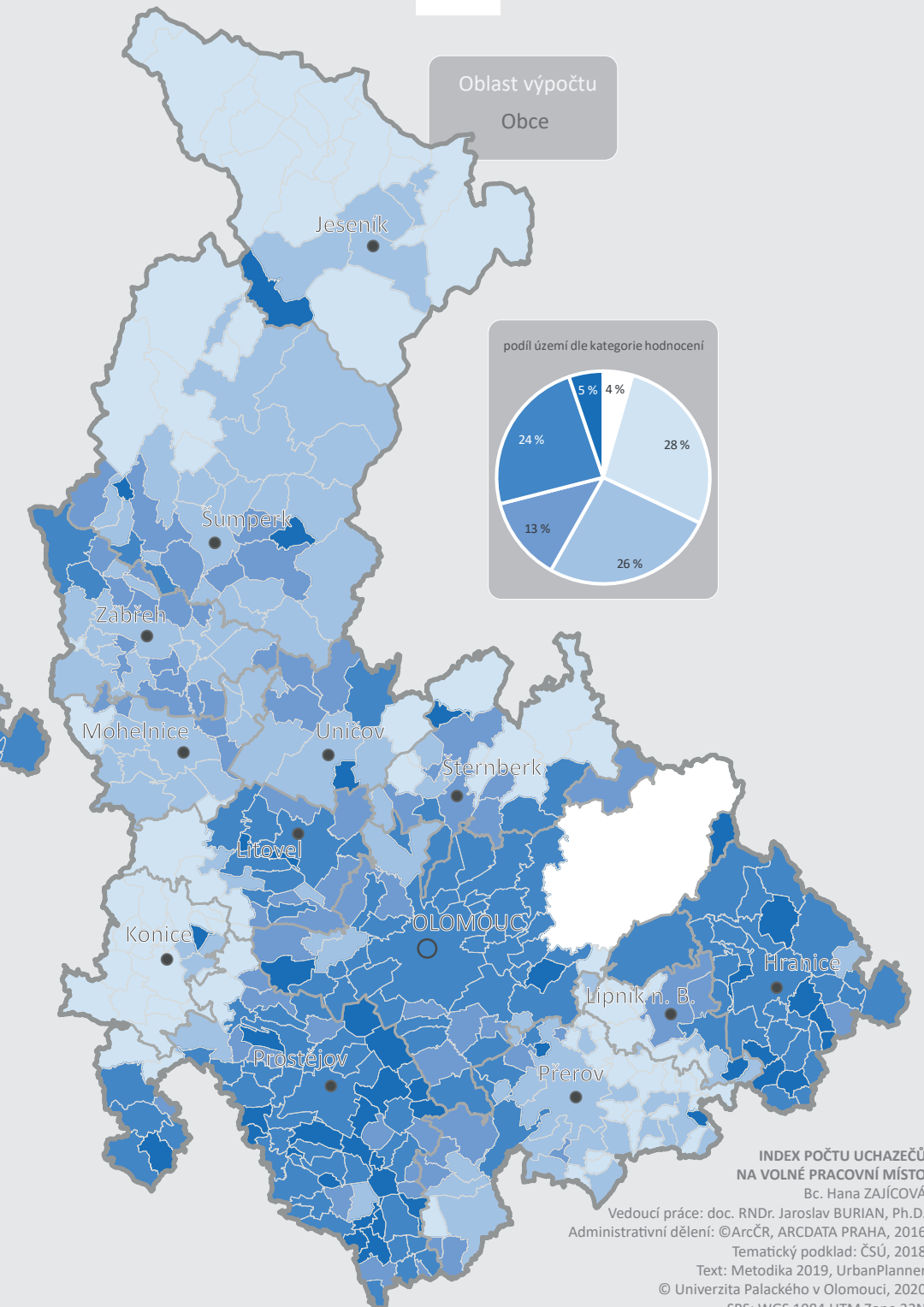
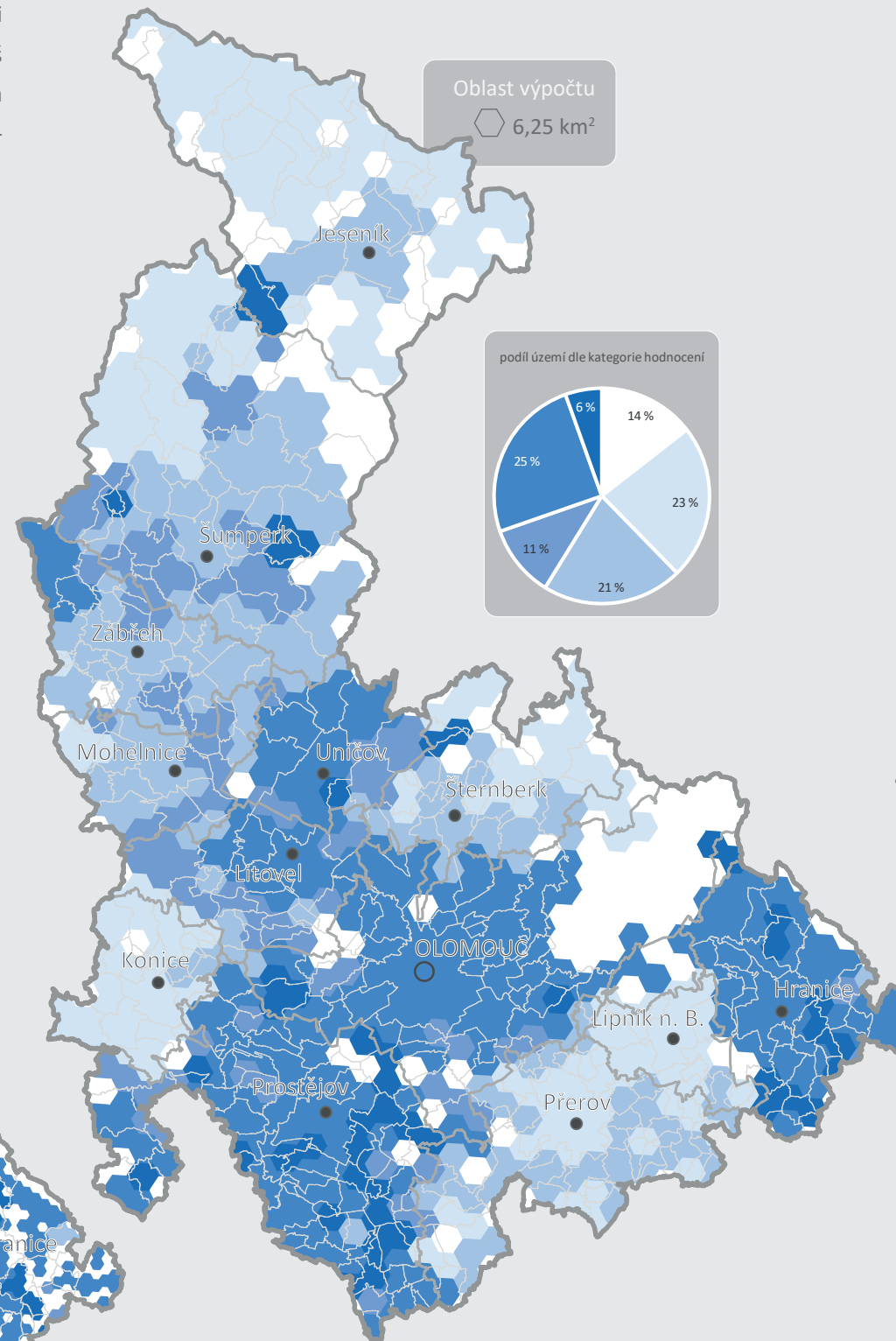
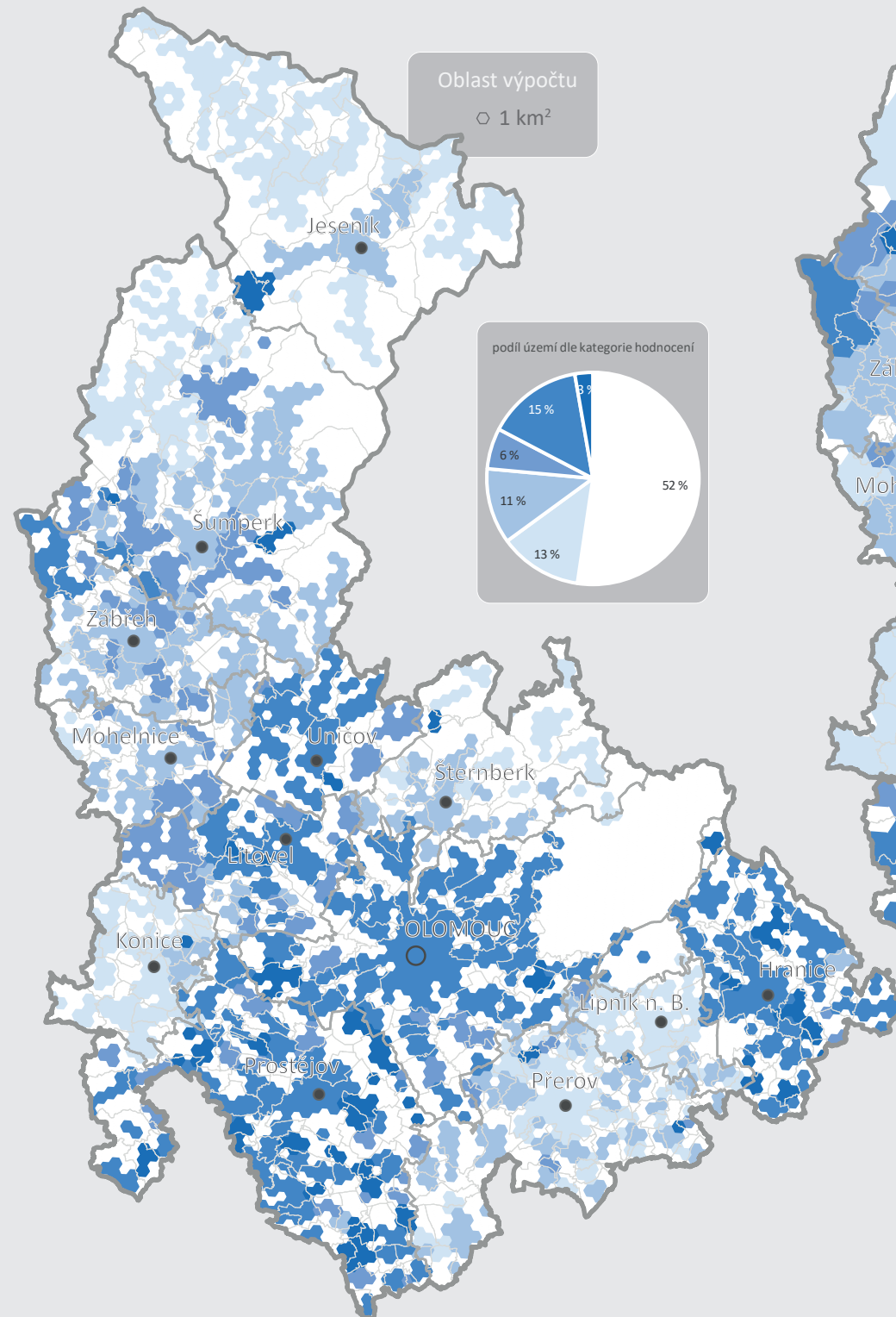
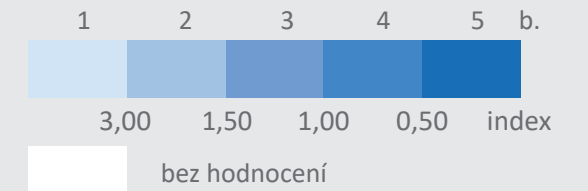
INDEX POČTU UCHAZEČŮ NA VOLNÉ PRACOVNÍ MÍSTO

PILÍŘ PRO HOSPODÁŘSKÝ ROZVOJ


Indikátor reprezentuje počet uchazečů na 1 volné pracovní místo v rámci spádové oblasti SO ORP regulovaný podílem obyvatel ve věku 15-64 let. Příliš nízké hodnoty znamenají nadbytek pracovních příležitostí, což snižuje tlak na zaměstnance a v dlouhodobé perspektivě může znamenat malou konkurenceschopnost firem v obci.

Váha: 0,10

Index počtu uchazečů na volné pracovní místo bodové hodnocení:



- krajské sídlo
- obec s rozšířenou působností
- hranice kraje
- hranice SO ORP
- hranice obce



INDEX POČTU UCHAZEČŮ NA VOLNÉ PRACOVNÍ MÍSTO
Bc. Hana ZAJÍCOVÁ
Vedoucí práce: doc. RNDr. Jaroslav BURIAN, Ph.D.
Administrativní dělení: ©ArcCR, ARCDATA PRAHA, 2016
Tematický podklad: ČSÚ, 2018
Text: Metodika 2019, UrbanPlanner
© Univerzita Palackého v Olomouci, 2020
SRS: WGS 1984 UTM Zone 33N
VYHODNOCENÍ VYVÁŽENOSTI ÚZEMNÍCH PODMÍNEK