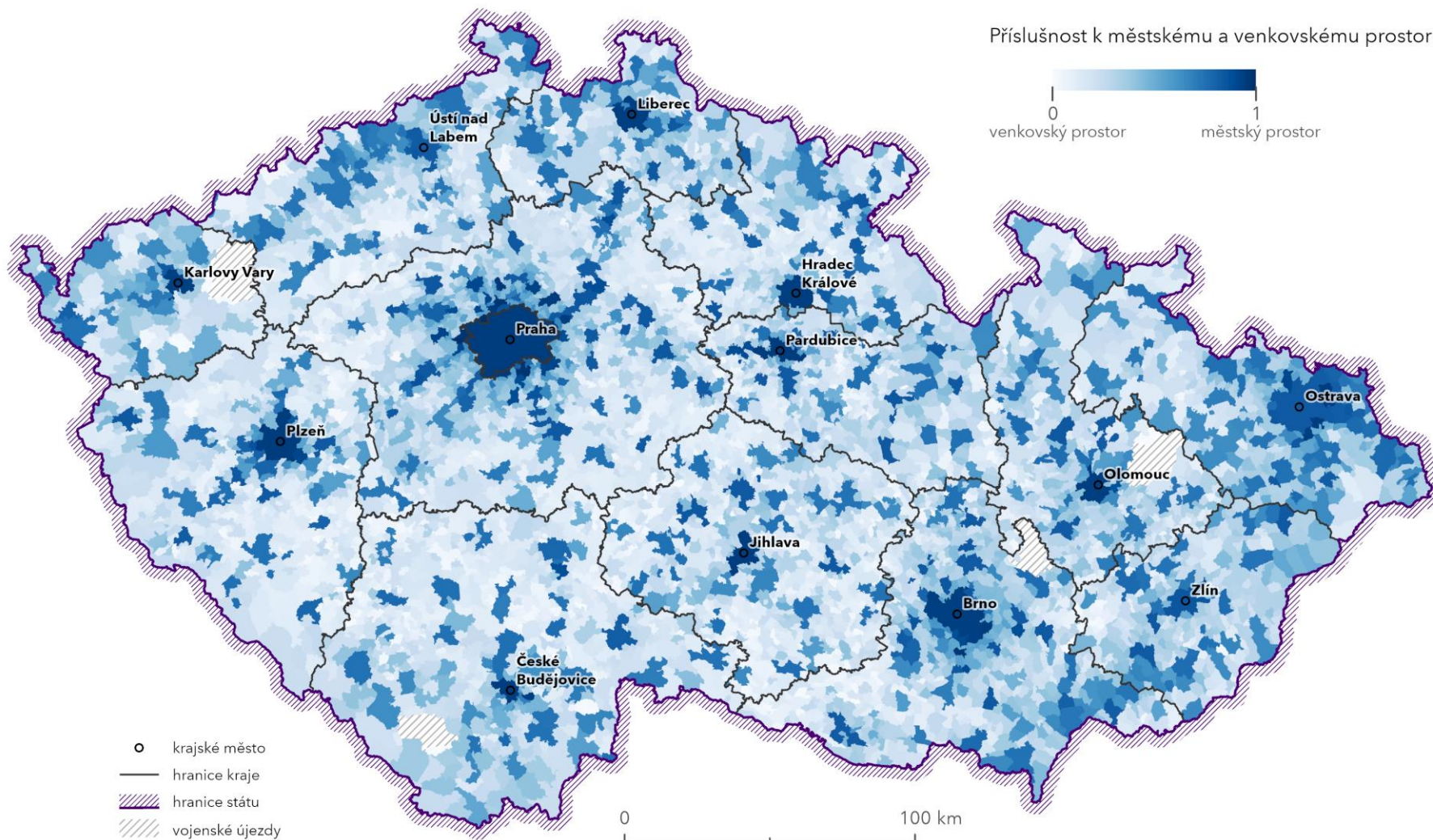


PŘÍSLUŠNOST K MĚSTSKÉMU A VENKOVSKÉMU PROSTORU

v obcích Česka k 1. 1. 2019

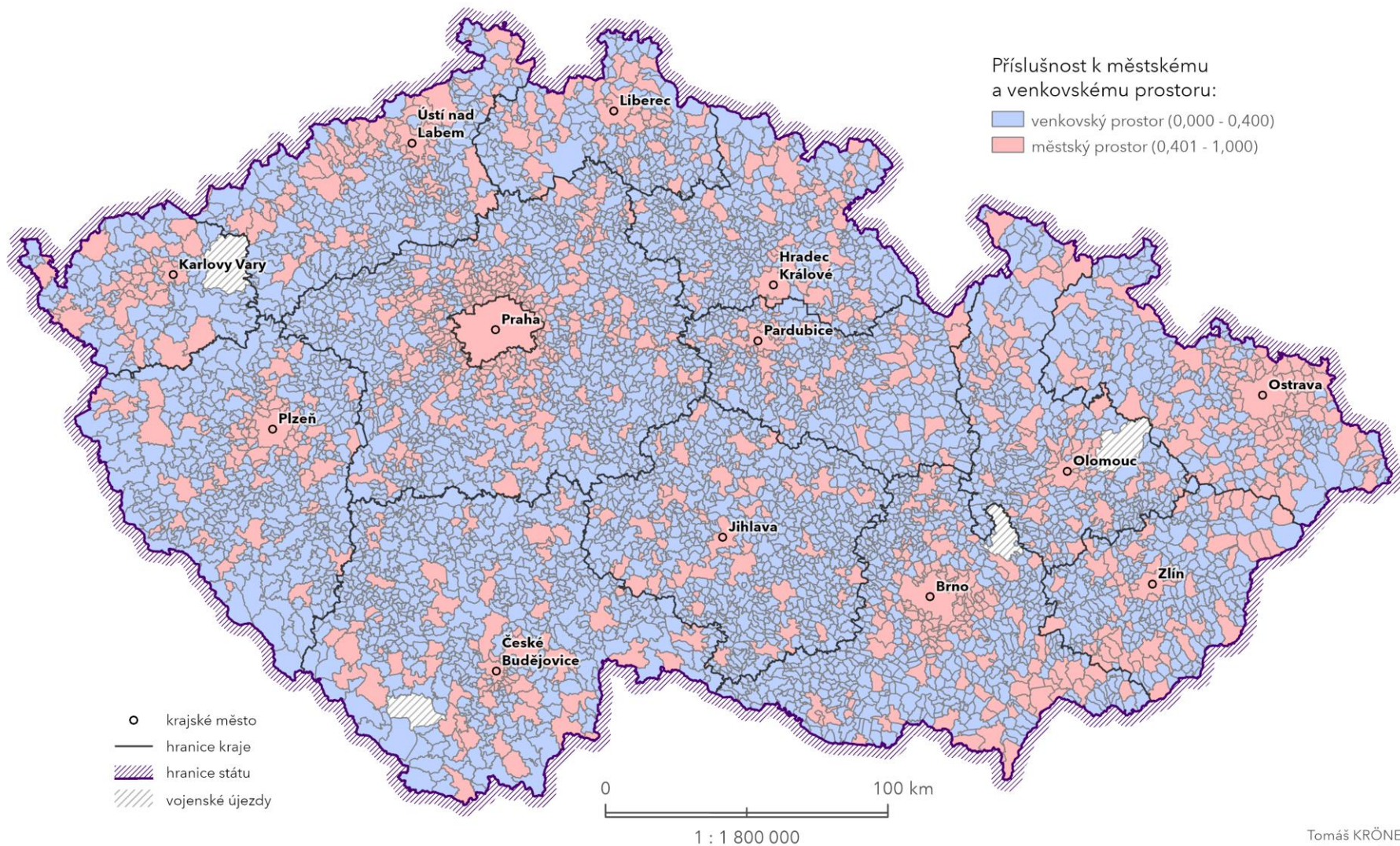
Příslušnost k městskému a venkovskému prostoru:



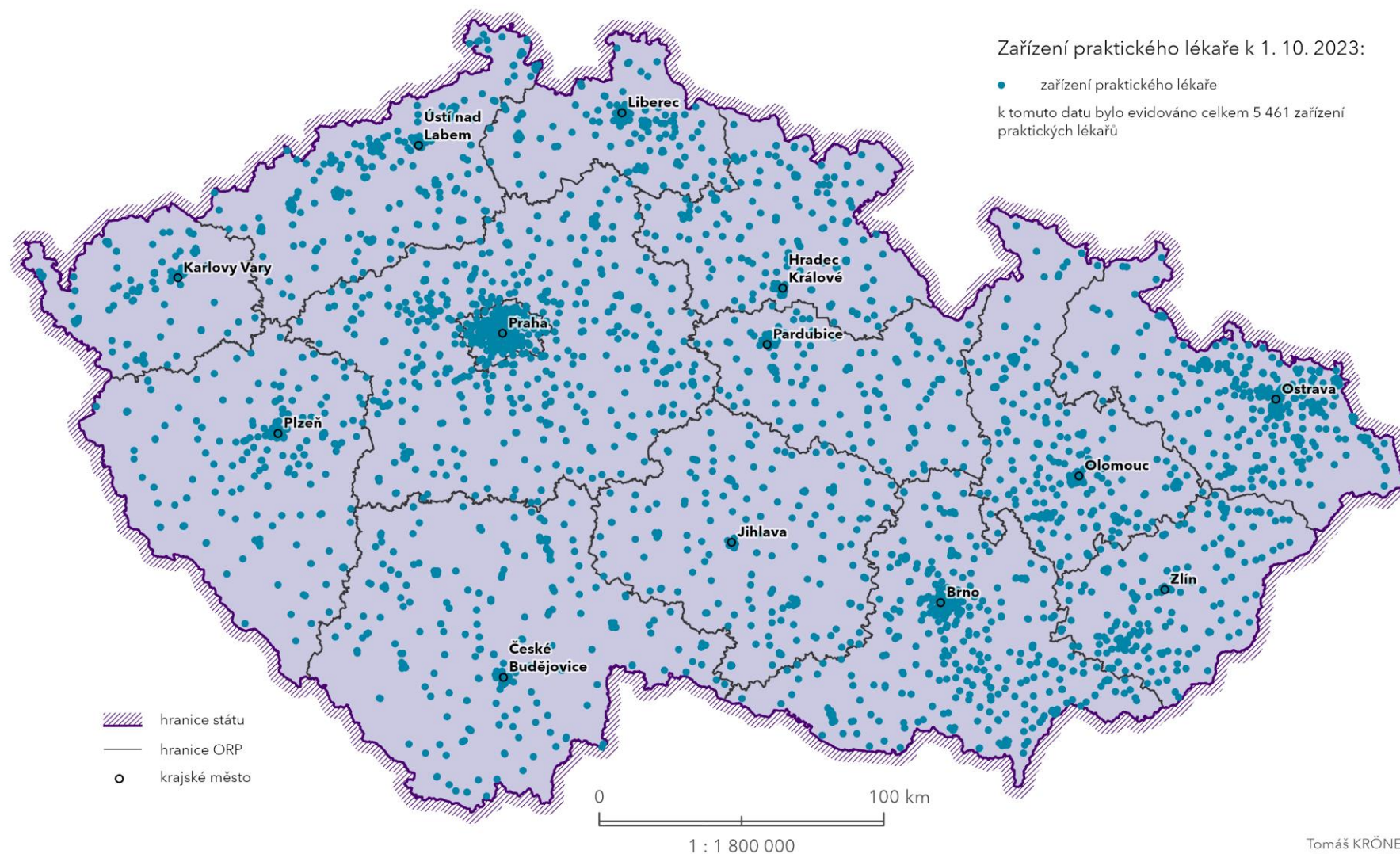
1 : 1 800 000

PŘÍSLUŠNOST K MĚSTSKÉMU A VENKOVSKÉMU PROSTORU

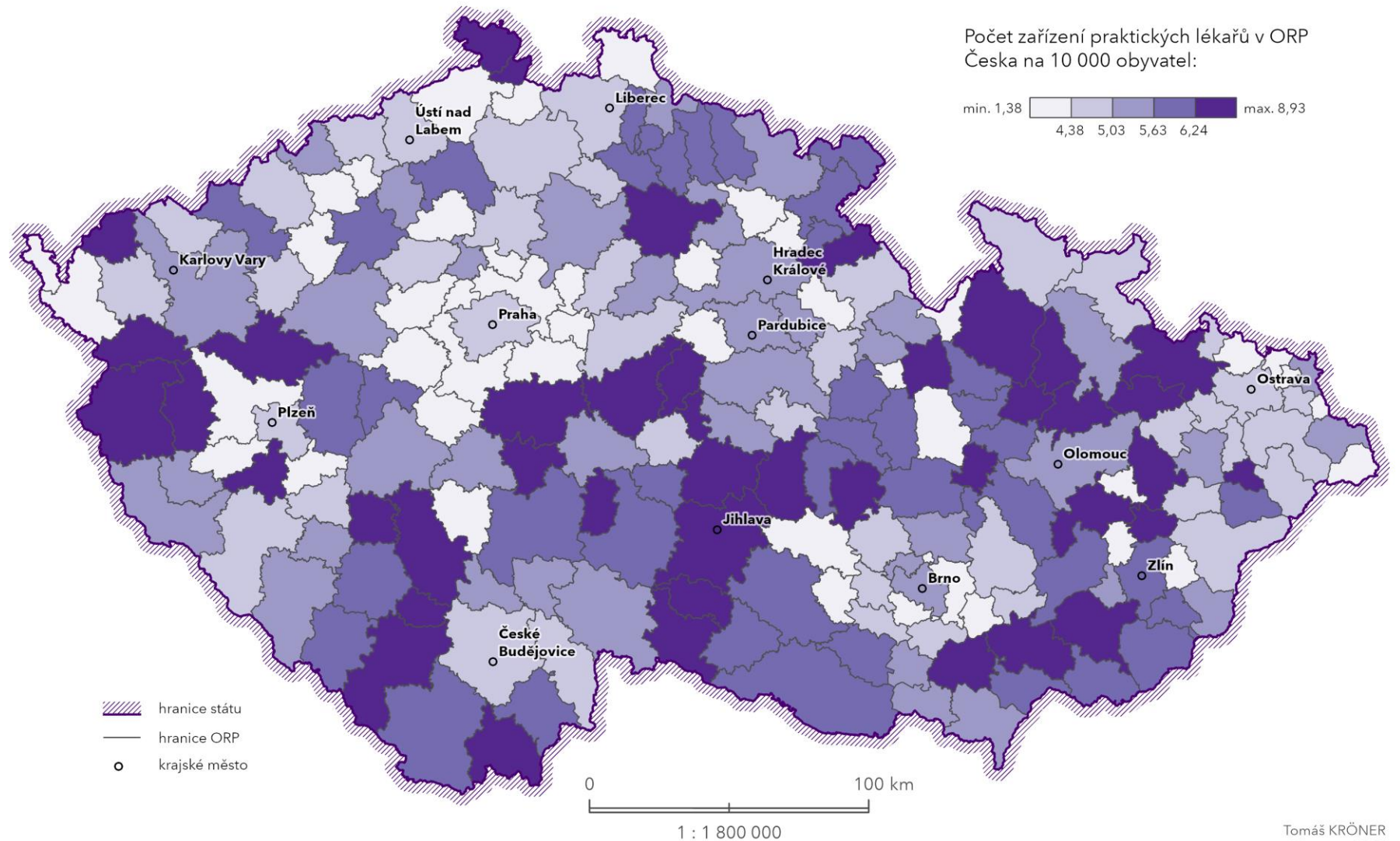
v obcích Česka k 1. 1. 2019



ROZMÍSTĚNÍ ZAŘÍZENÍ PRAKTICKÝCH LÉKAŘŮ v Česku k 1. 10. 2023



POČTY ZAŘÍZENÍ PRAKTICKÝCH LÉKAŘŮ v ORP Česka k 1. 10. 2023

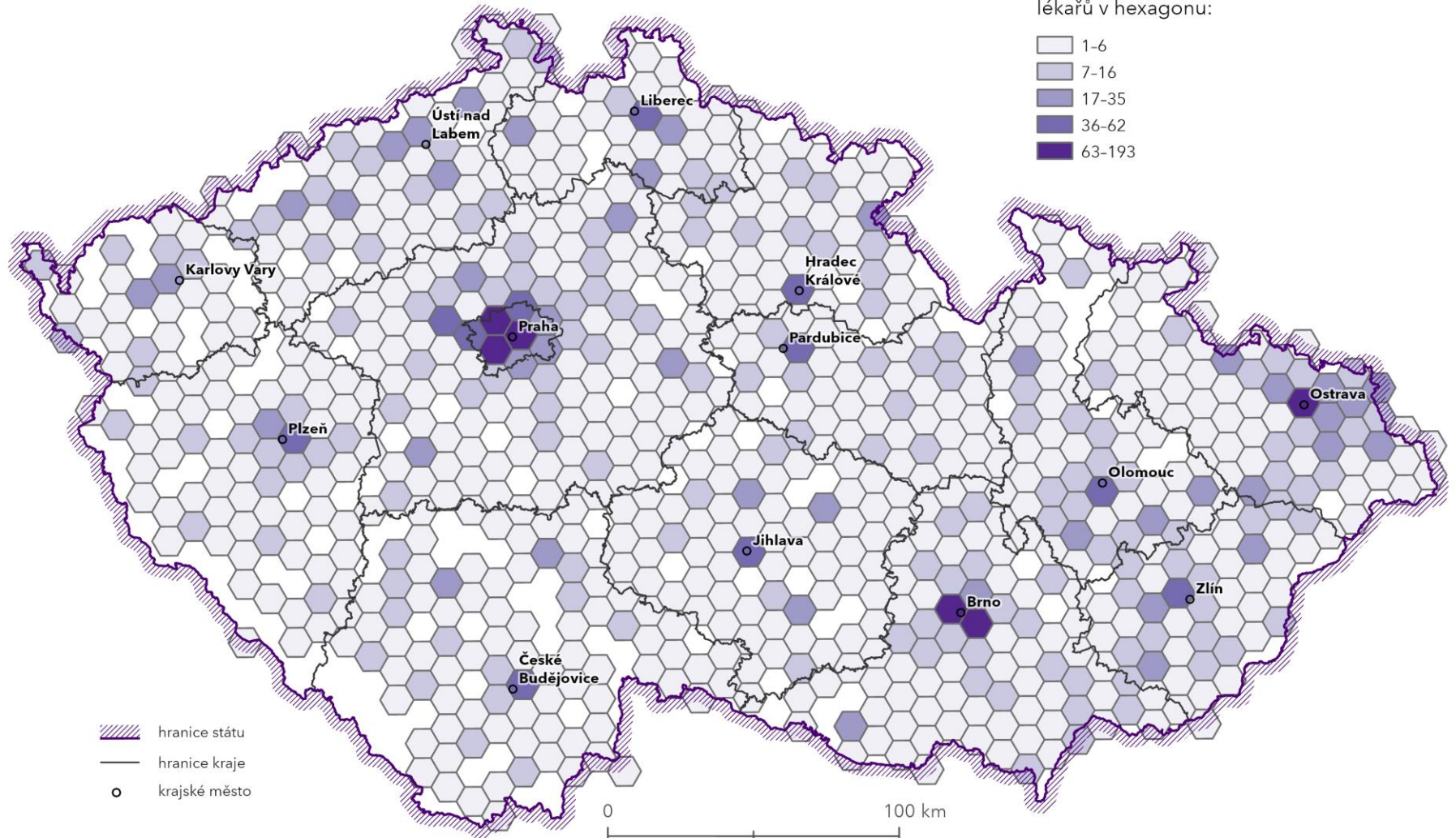
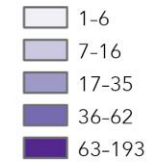


AGREGACE ZAŘÍZENÍ PRAKTICKÝCH LÉKAŘŮ

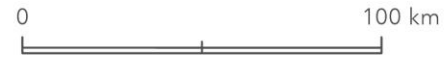
v Česku k 1. 10. 2023

do hexagonů o výšce 10 km

Počet zařízení praktických lékařů v hexagonu:



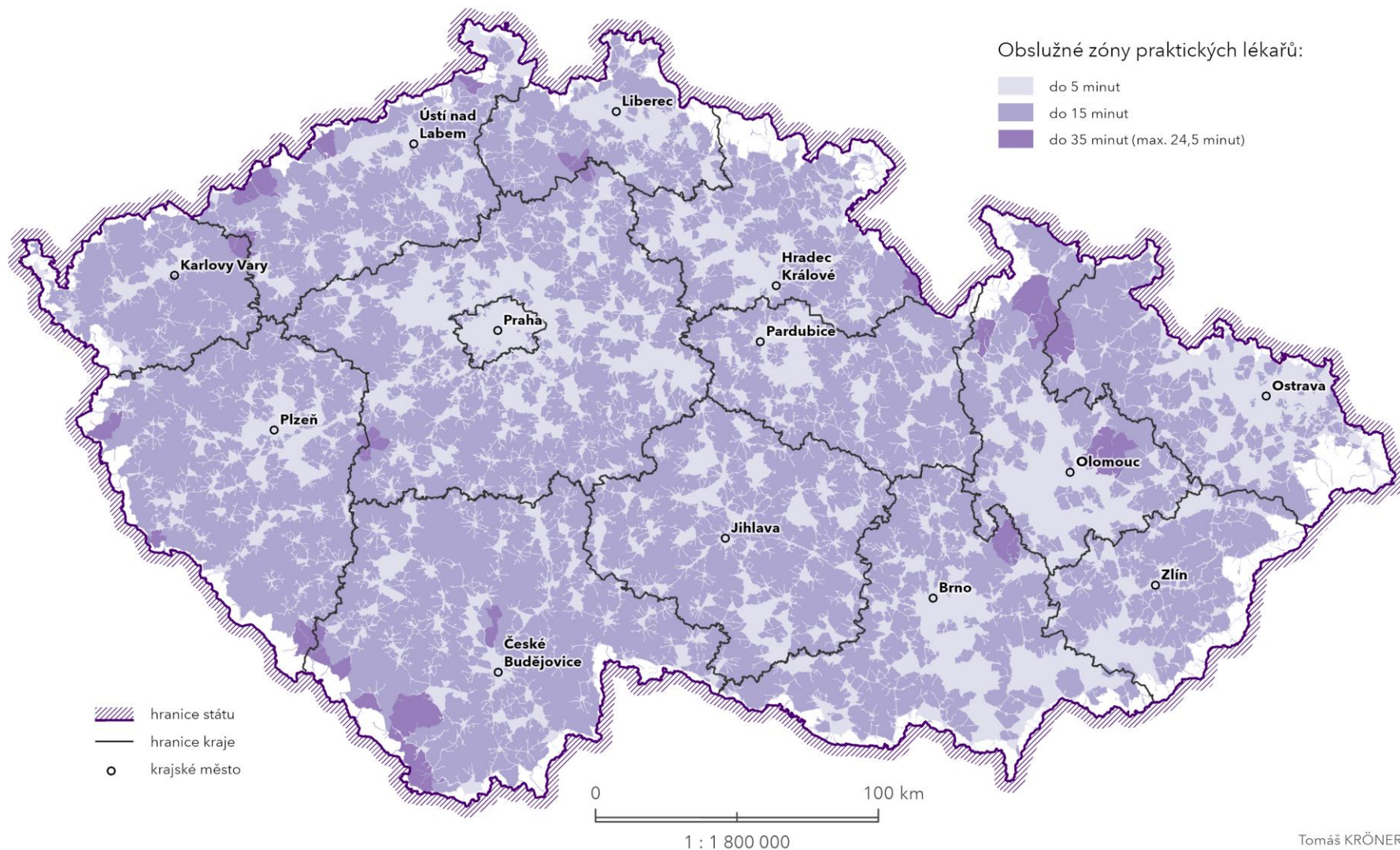
- hranice státu
- hranice kraje
- krajské město



1 : 1 800 000

Tomáš KRÖNER
Olomouc 2024

OBSLUŽNÉ ZÓNY PRAKTICKÝCH LÉKAŘŮ v Česku k 1. 10. 2023

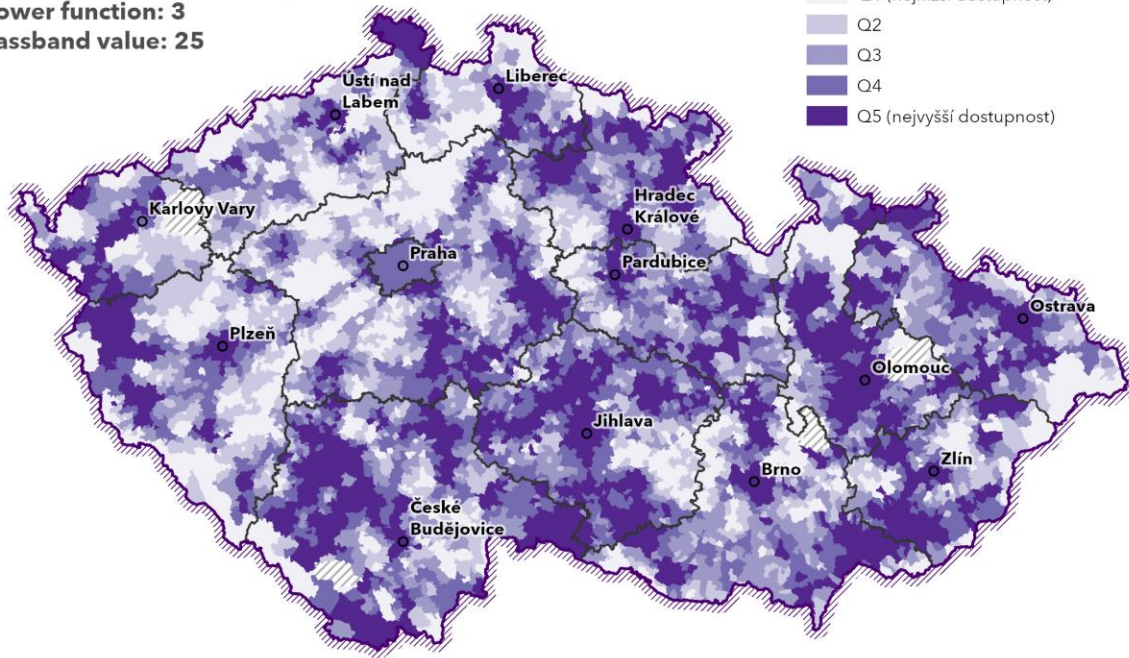
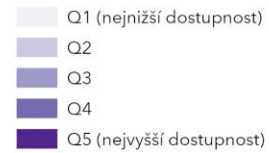


DOSTUPNOST PRAKTICKÝCH LÉKAŘŮ

v obcích Česka k 1. 10. 2023 | různá nastavení

Butterworth distance decay funkce
Power function: 3
Passband value: 25

Obce podle E2SFCA skóre:
(kvantily)



Power function: 2
Passband value: 25



Power function: 4
Passband value: 25



Power function: 6
Passband value: 25



Power function: 8
Passband value: 25



- vojenké újezdy
- hranice státu
- hranice kraje
- krajské město

DOSTUPNOST PRAKTICKÝCH LÉKAŘŮ

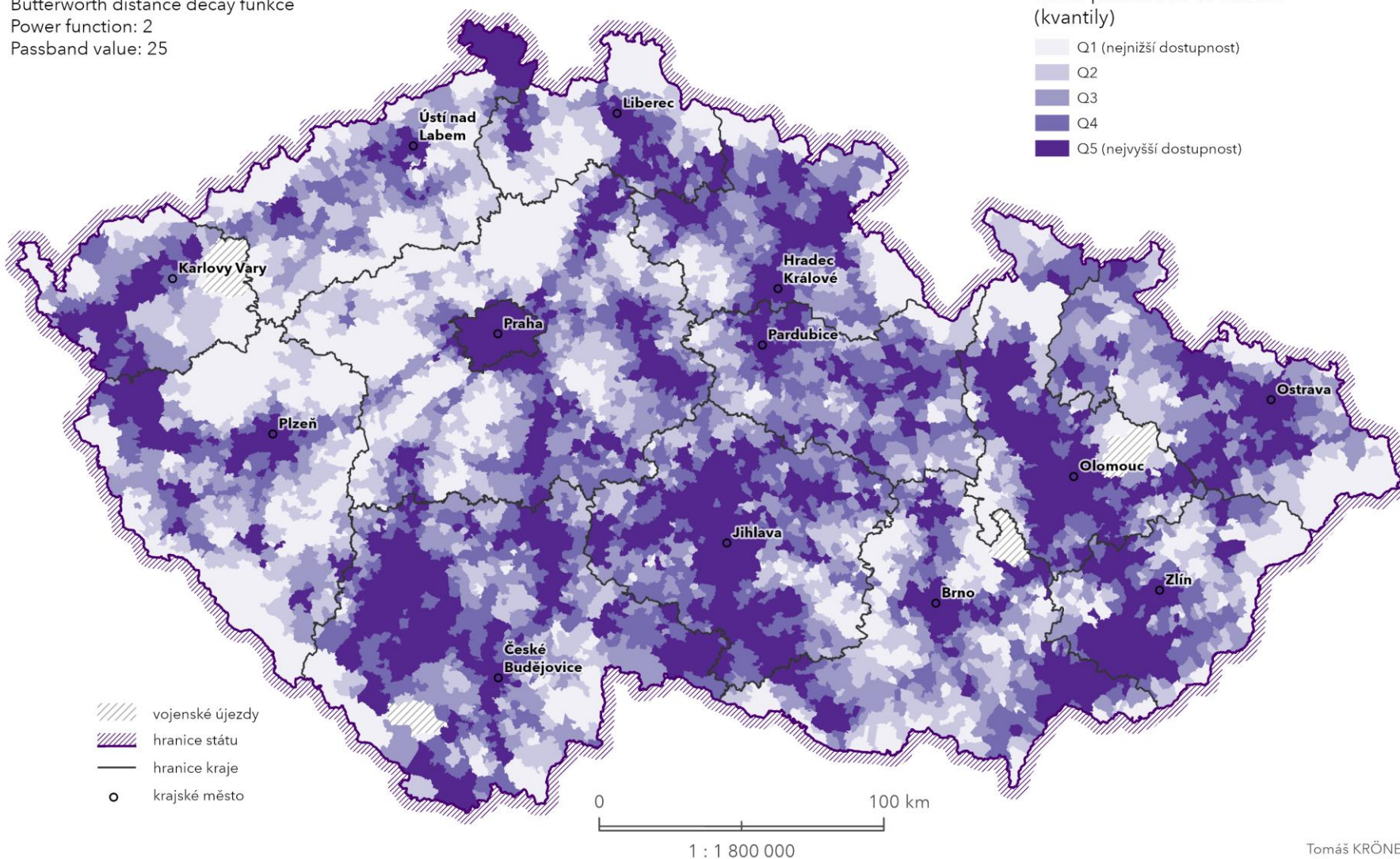
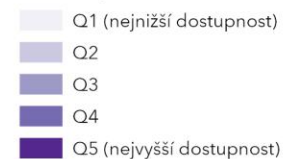
v obcích Česka k 1. 10. 2023

Butterworth distance decay funkce

Power function: 2

Passband value: 25

Obce podle E2SFCA skóre:
(kvantily)



- vojenské újezdy
- hranice státu
- hranice kraje
- o krajské město

DOSTUPNOST PRAKTICKÝCH LÉKAŘŮ

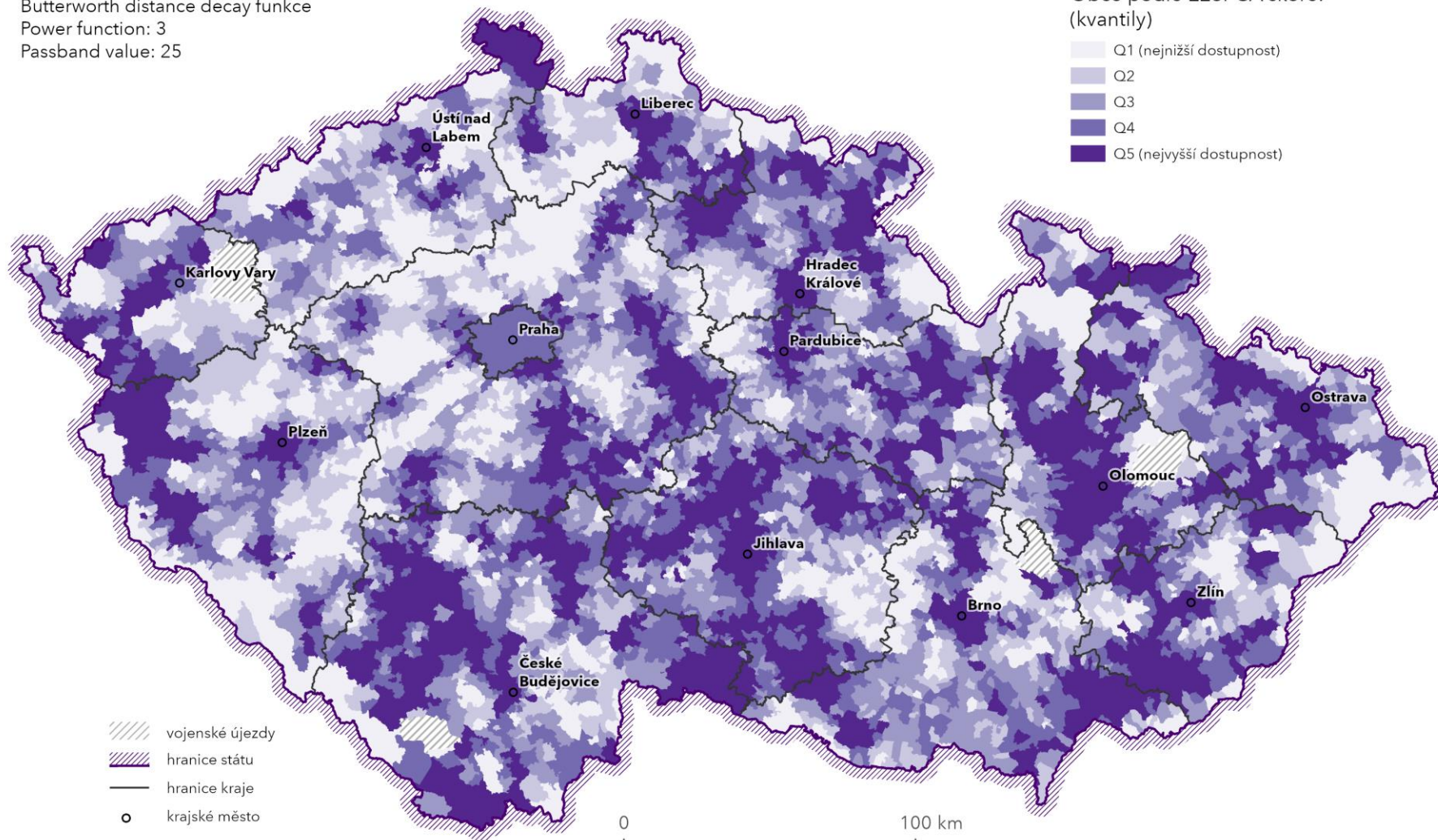
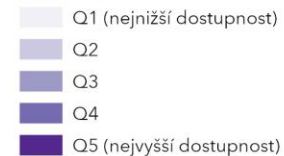
v obcích Česka k 1. 10. 2023

Butterworth distance decay funkce

Power function: 3

Passband value: 25

Obce podle E2SFCA skóre:
(kvantily)



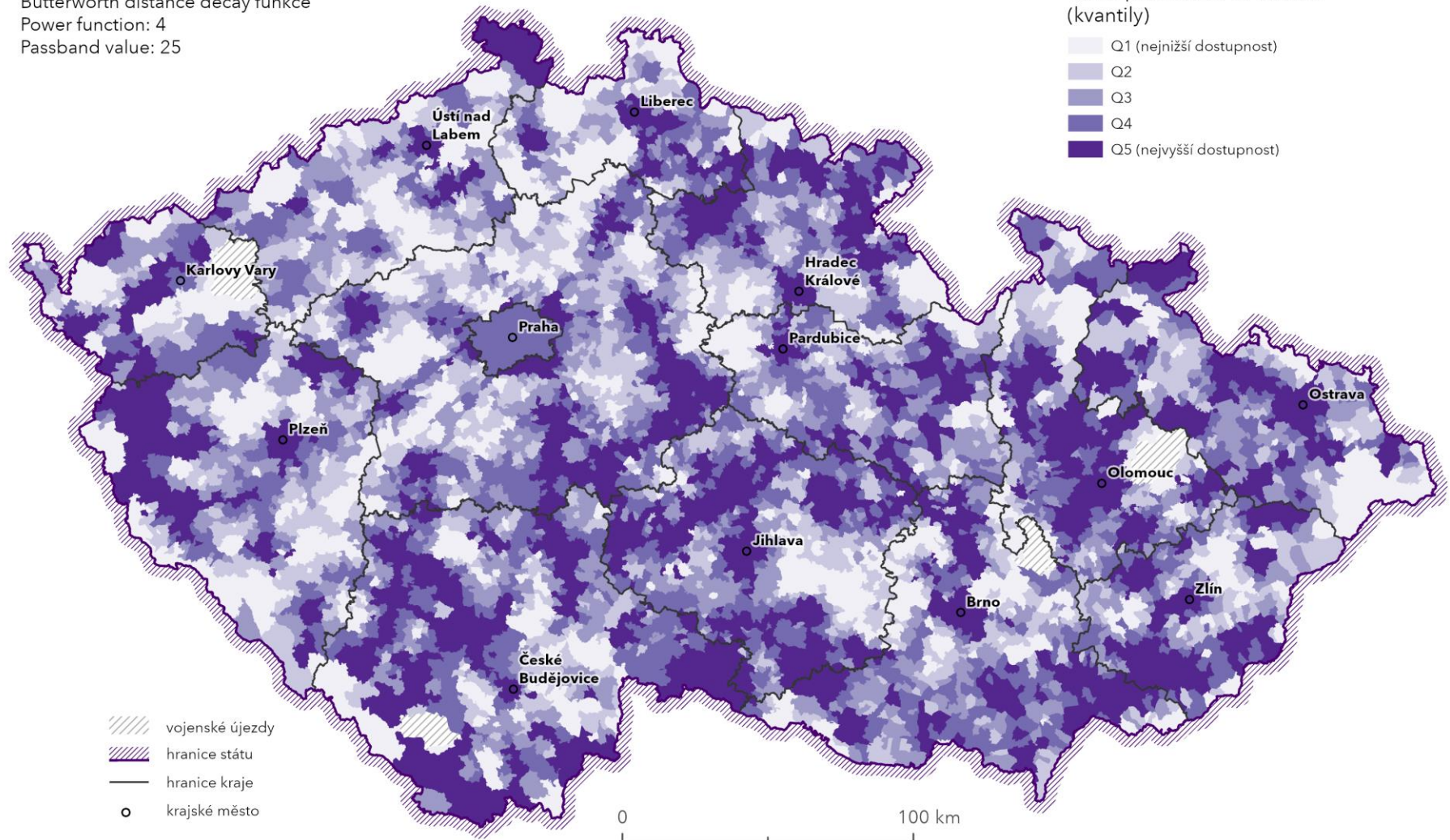
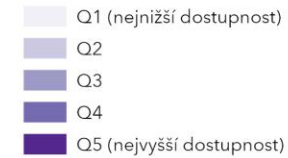
- vojské újezdy
- hranice státu
- hranice kraje
- o krajské město

0 100 km
1 : 1 800 000

DOSTUPNOST PRAKTICKÝCH LÉKAŘŮ v obcích Česka k 1. 10. 2023

Butterworth distance decay funkce
Power function: 4
Passband value: 25

Obce podle E2SFCA skóre:
(kvantily)



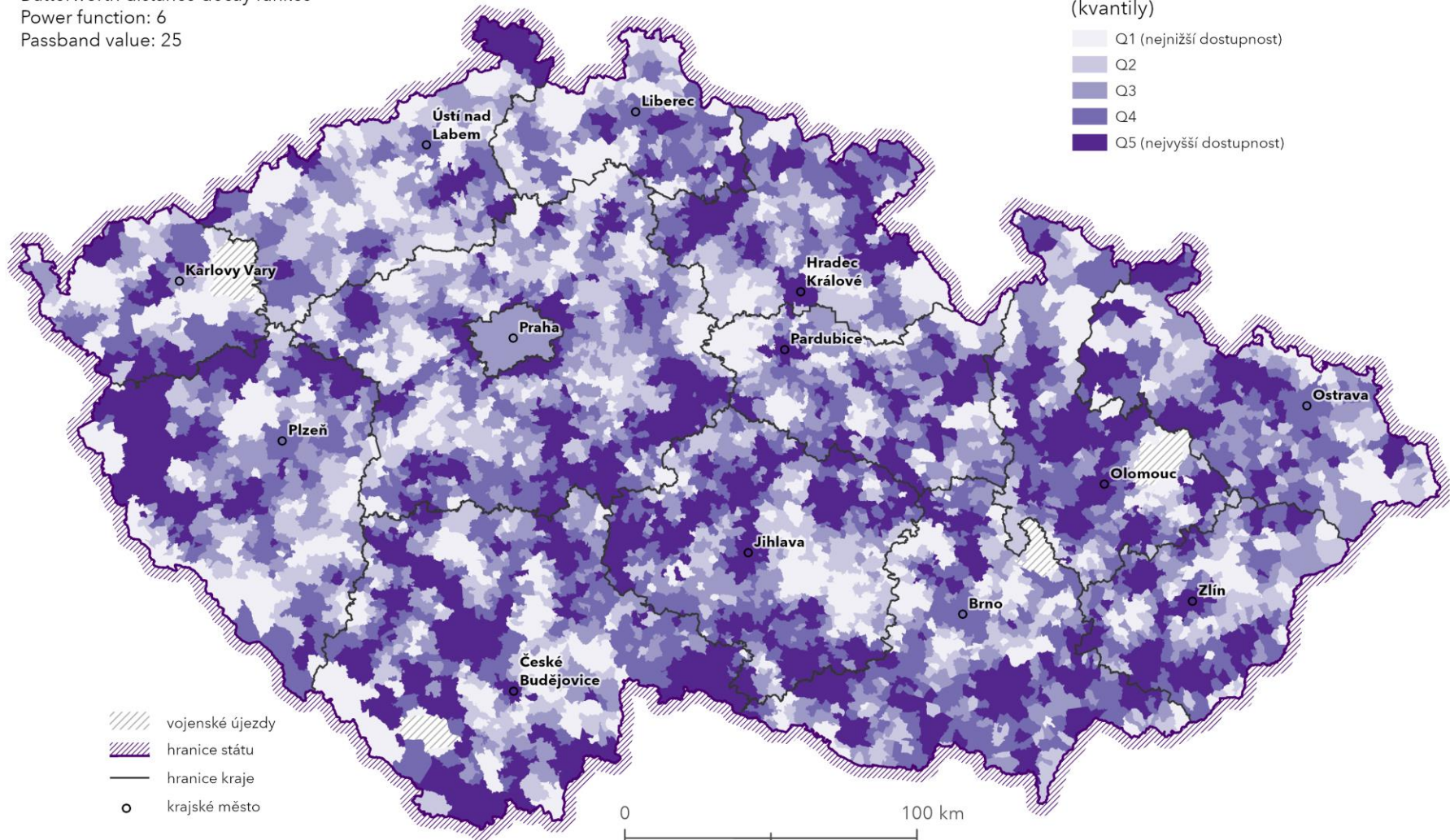
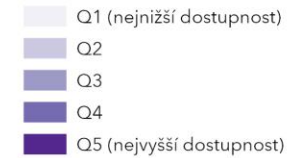
- vojenské újezdy
- hranice státu
- hranice kraje
- o krajské město

0 100 km
1 : 1 800 000

DOSTUPNOST PRAKTICKÝCH LÉKAŘŮ v obcích Česka k 1. 10. 2023

Butterworth distance decay funkce
Power function: 6
Passband value: 25

Obce podle E2SFCA skóre:
(kvantily)



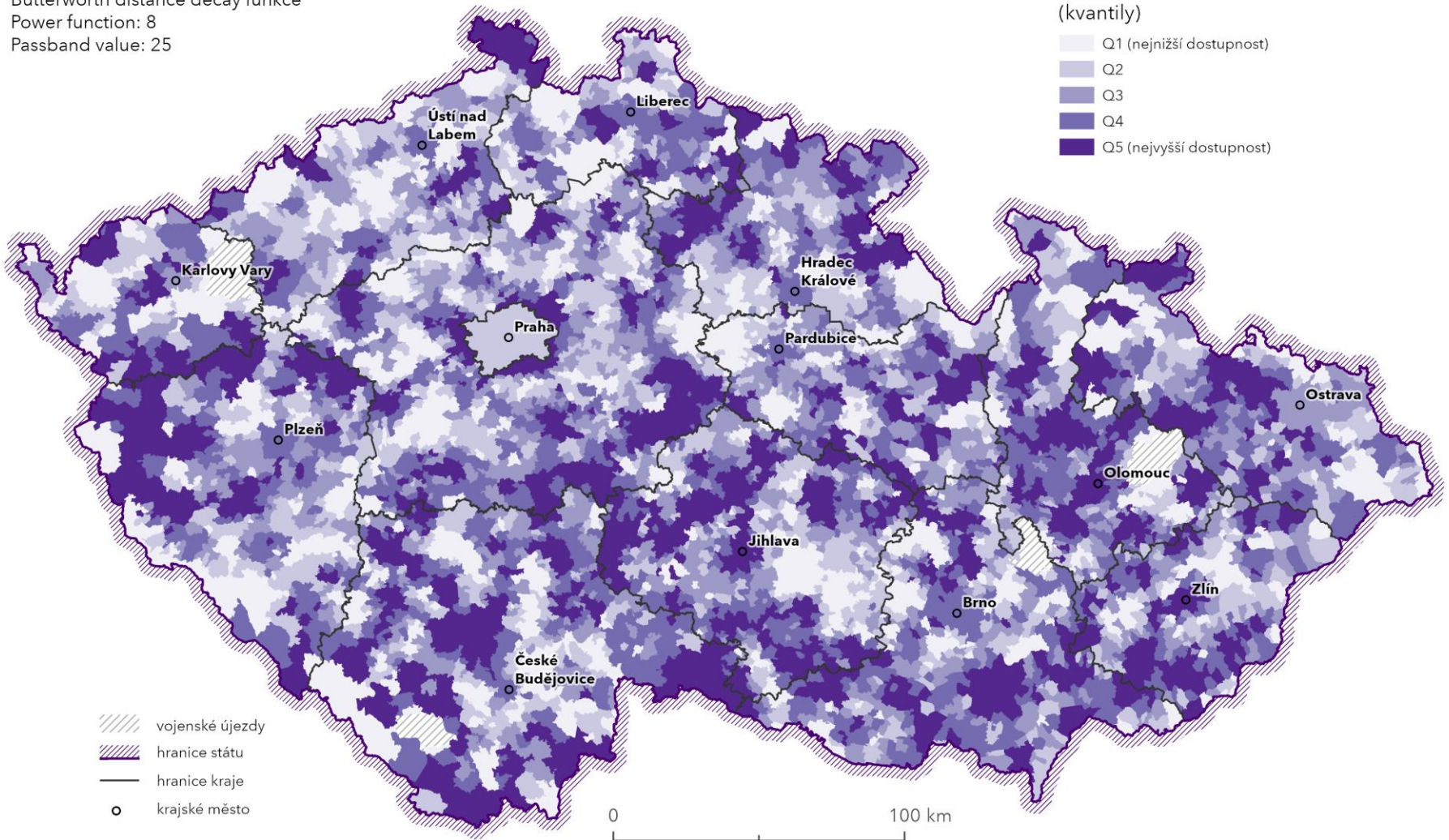
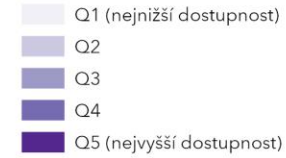
- vojenské újezdy
- hranice státu
- hranice kraje
- krajské město

0 100 km
1 : 1 800 000

DOSTUPNOST PRAKTICKÝCH LÉKAŘŮ v obcích Česka k 1. 10. 2023

Butterworth distance decay funkce
Power function: 8
Passband value: 25

Obce podle E2SFCA skóre:
(kvantily)



- vojenké újezdy
- hranice státu
- hranice kraje
- krajské město

0 100 km
1 : 1 800 000

DOSTUPNOST PRAKTICKÝCH LÉKAŘŮ v obcích Česka k 1. 10. 2023

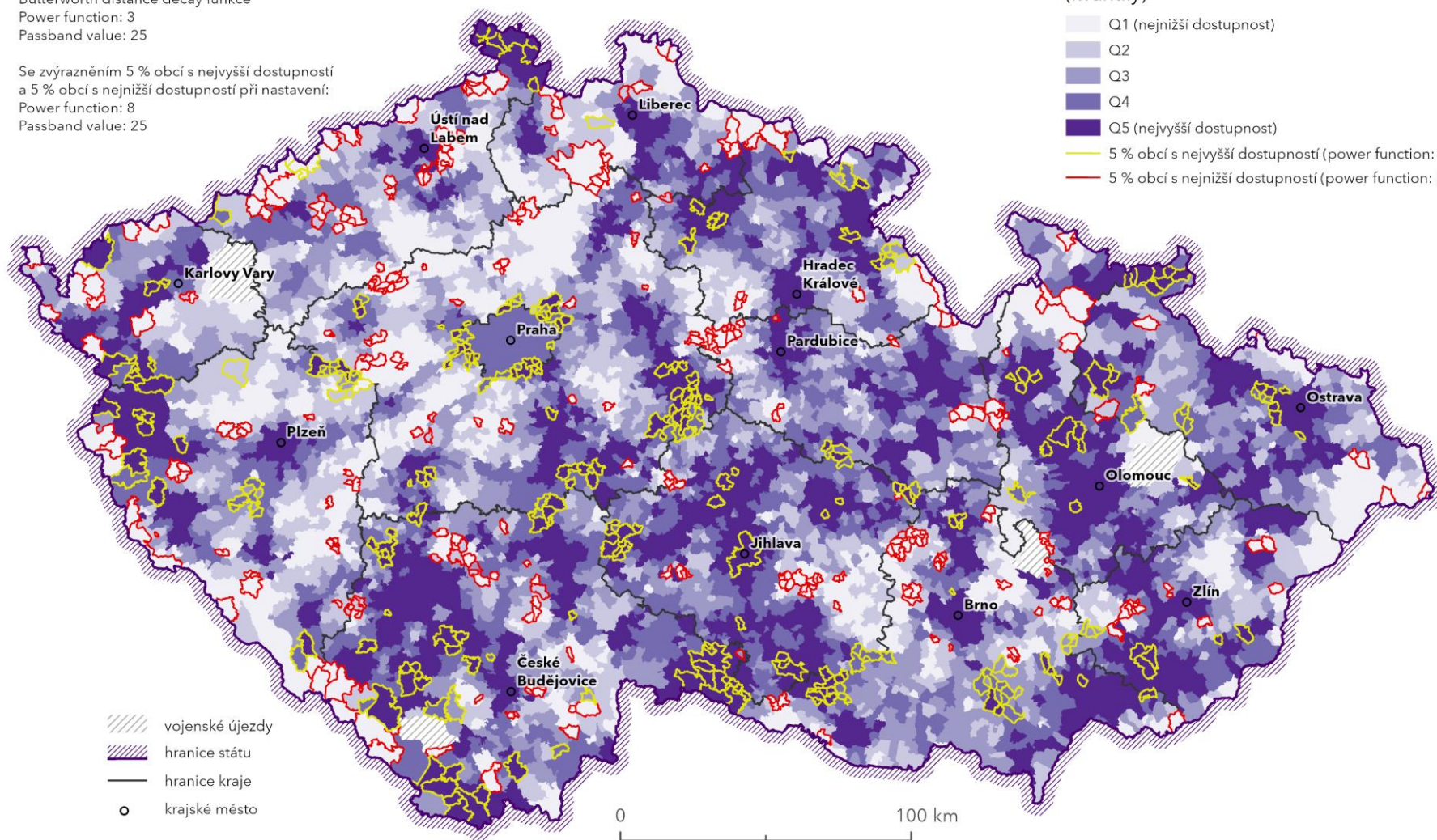
Butterworth distance decay funkce
Power function: 3
Passband value: 25

Se zvýrazněním 5 % obcí s nejvyšší dostupností
a 5 % obcí s nejnižší dostupností při nastavení:

Power function: 8
Passband value: 25

Obce podle E2SFCA skóre:
(kvantily)

- Q1 (nejnižší dostupnost)
- Q2
- Q3
- Q4
- Q5 (nejvyšší dostupnost)
- 5 % obcí s nejvyšší dostupností (power function: 8)
- 5 % obcí s nejnižší dostupností (power function: 8)

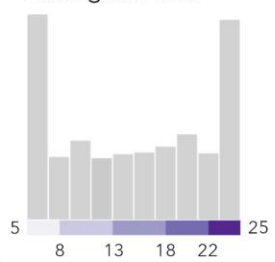


- vojské újezdy
- hranice státu
- hranice kraje
- krajské město

0 100 km
1 : 1 800 000

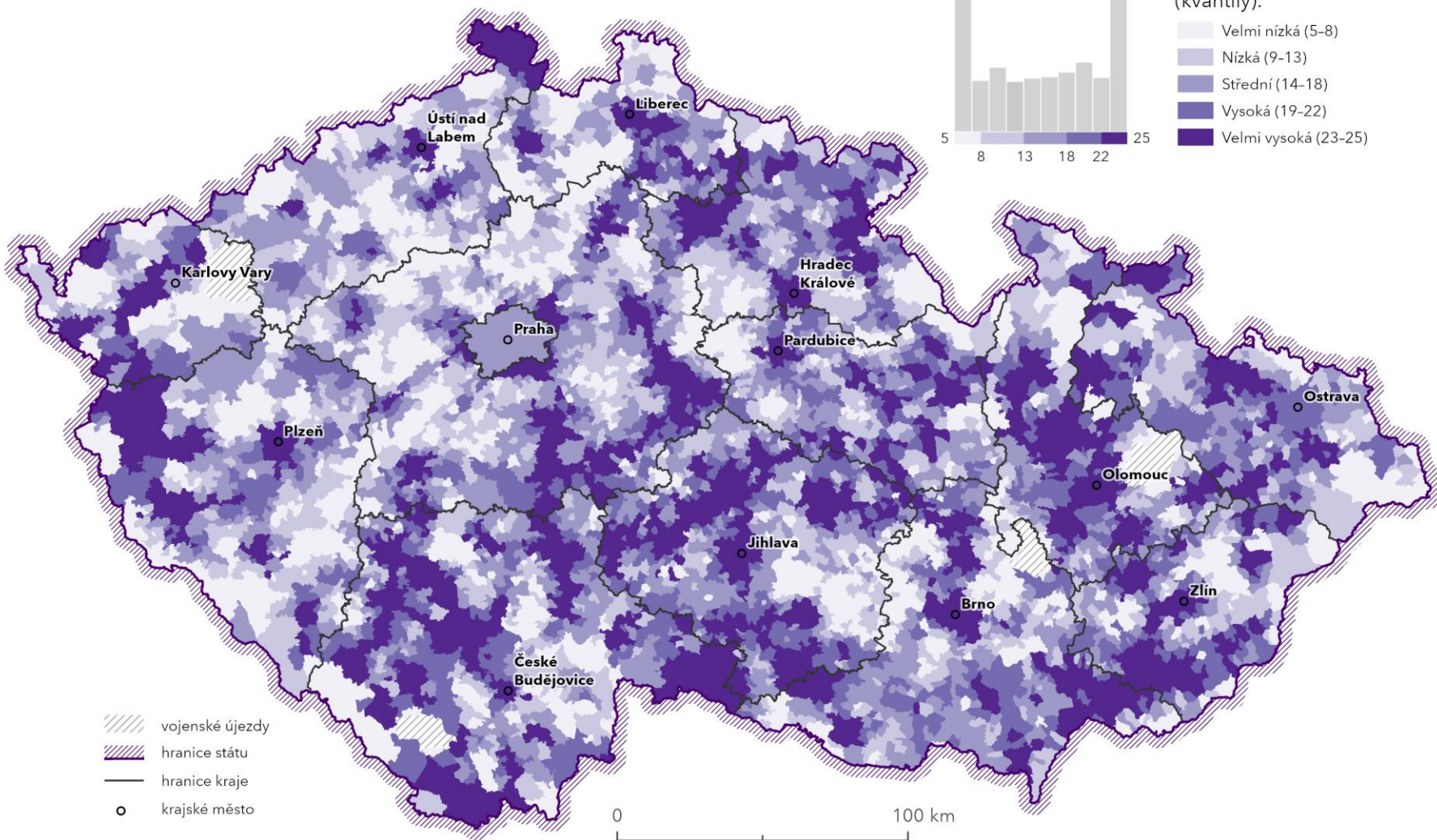
SKÓRE DOSTUPNOSTI PRAKTICKÝCH LÉKAŘŮ v obcích Česka k 1. 10. 2023

Histogram dat:

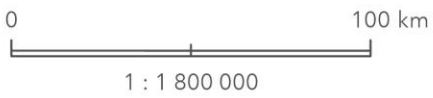


Dostupnost praktických lékařů a hodnota skóre dostupnosti (kvantily):

- Velmi nízká (5-8)
- Nízká (9-13)
- Střední (14-18)
- Vysoká (19-22)
- Velmi vysoká (23-25)



- vojenské újezdy
- hranice státu
- hranice kraje
- krajské město

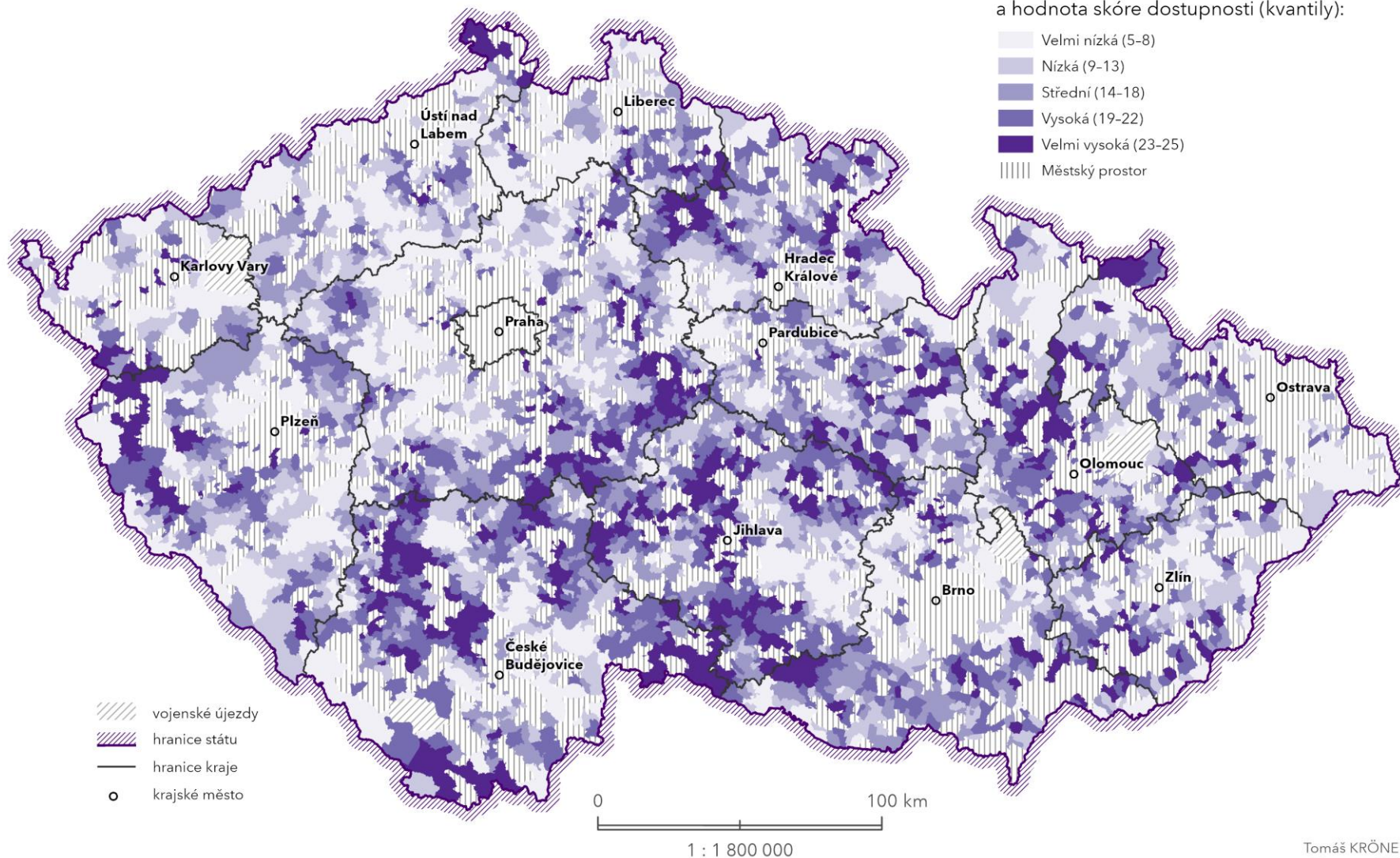


SKÓRE DOSTUPNOSTI PRAKTICKÝCH LÉKAŘŮ

ve venkovských obcích Česka k 1. 10. 2023

Dostupnost praktických lékařů
a hodnota skóre dostupnosti (kvantily):

- Velmi nízká (5-8)
- Nízká (9-13)
- Střední (14-18)
- Vysoká (19-22)
- Velmi vysoká (23-25)
- Městský prostor



SKÓRE DOSTUPNOSTI PRAKTICKÝCH LÉKAŘŮ A PŘÍSLUŠNOST K MĚSTSKÉMU PROSTORU

v obcích Česka k 1. 10. 2023

Míra příslušnosti k městskému prostoru a skóre dostupnosti:

Míra příslušnosti k městskému prostoru

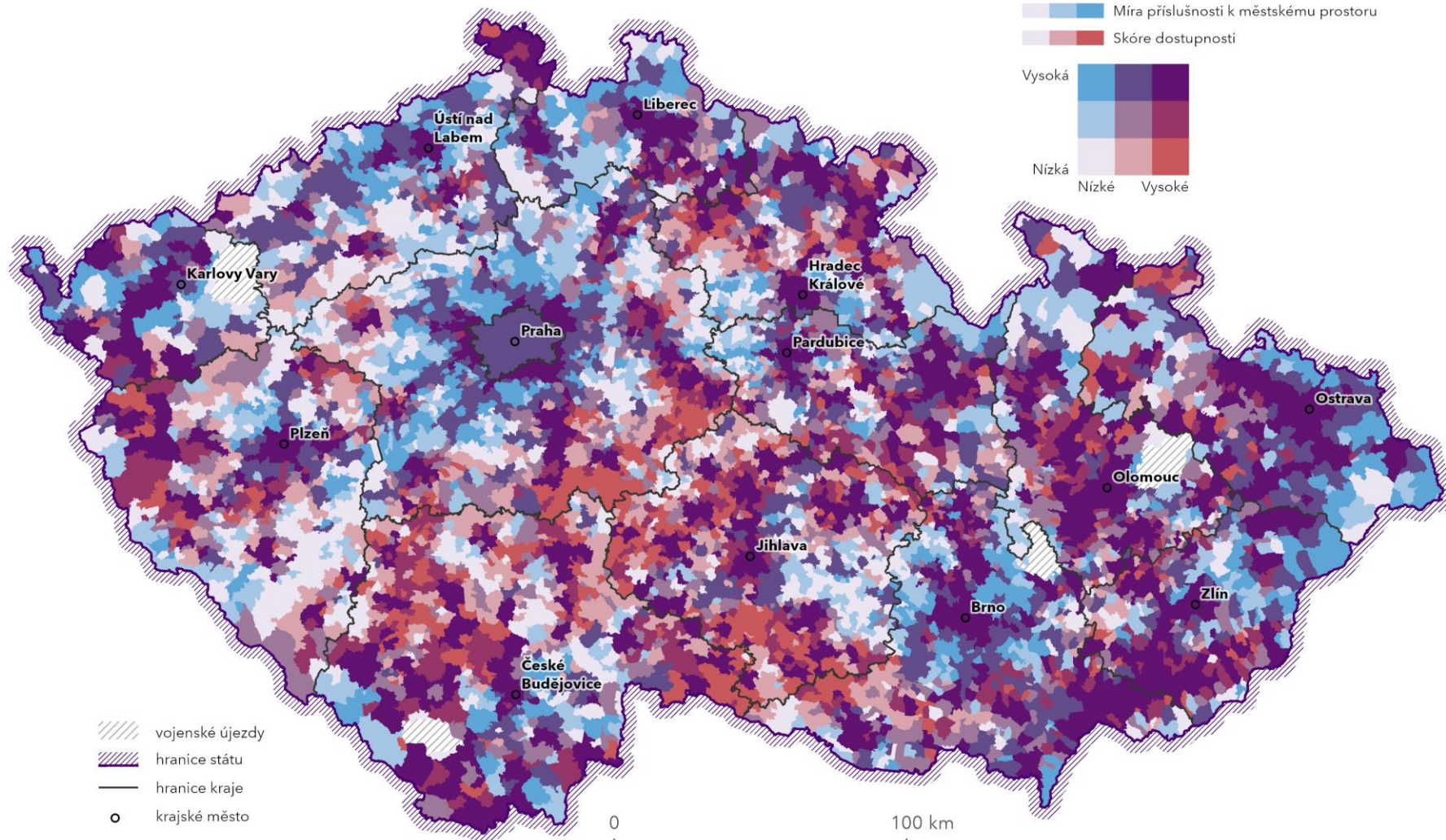
Skóre dostupnosti

Vysoká



Nizká

Nizké Vysoké



vojenké újezdy

hranice státu

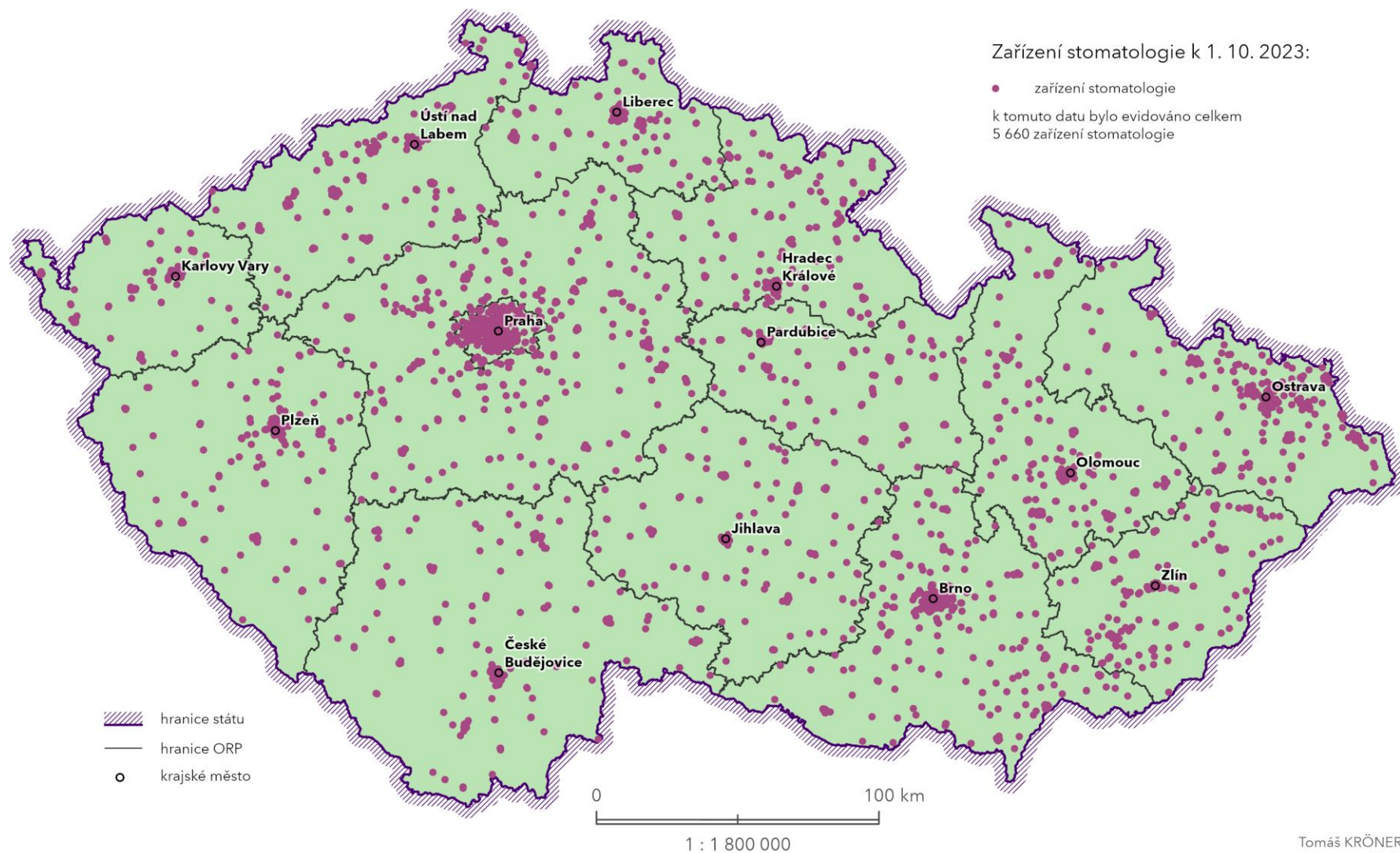
hranice kraje

o krajské město

0 100 km

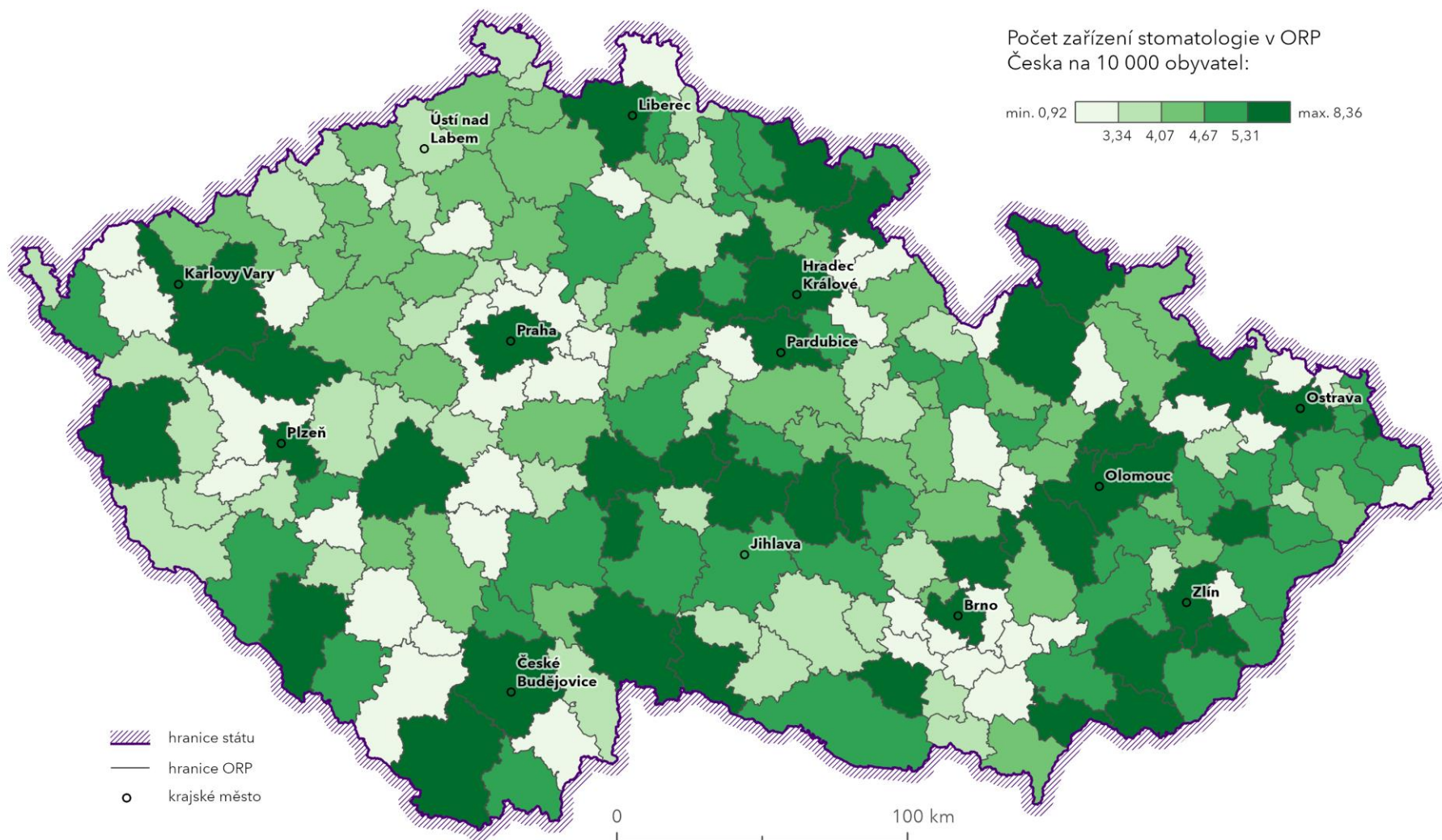
1 : 1 800 000

ROZMÍSTĚNÍ ZAŘÍZENÍ STOMATOLOGIE v Česku k 1. 10. 2023



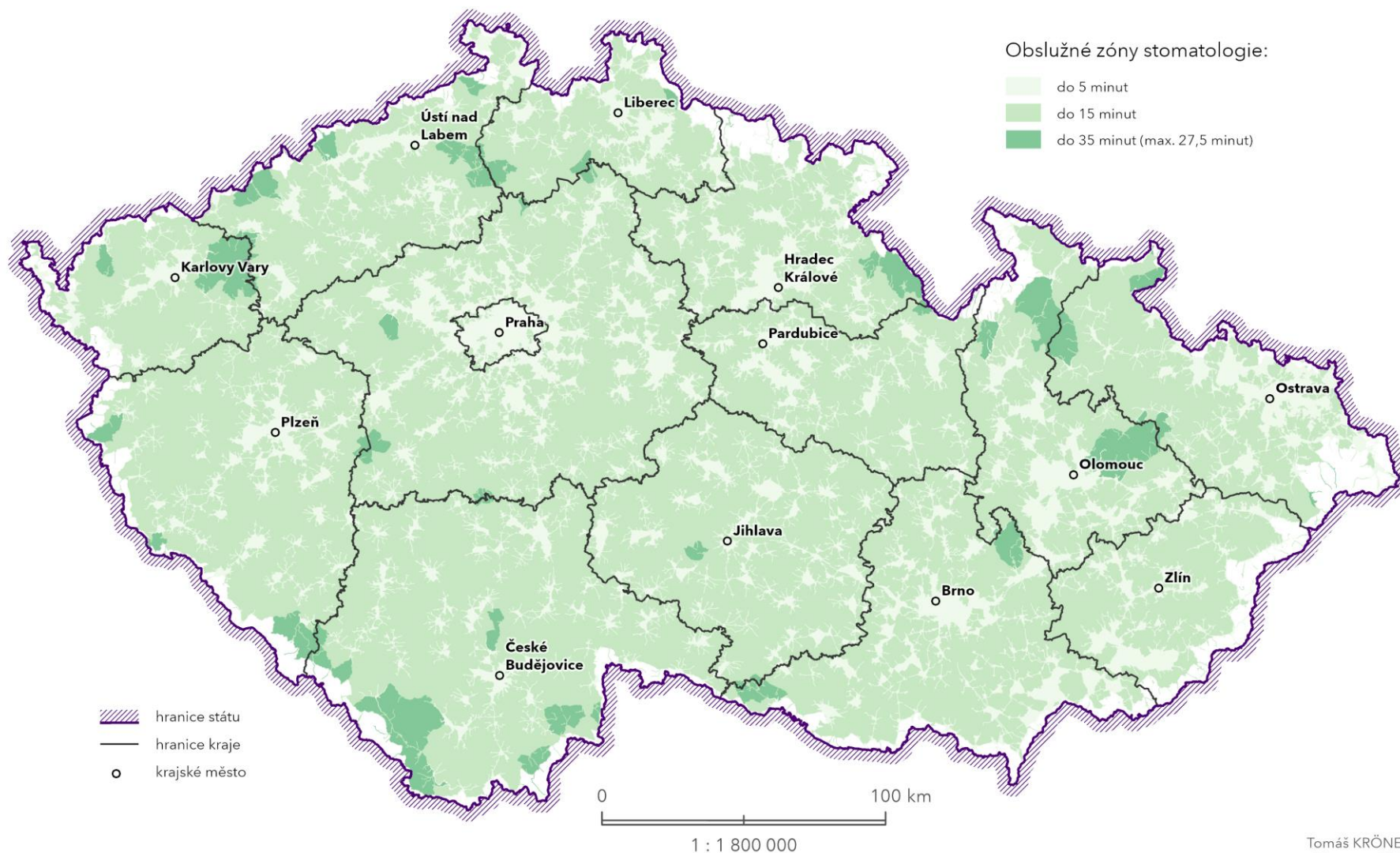
POČTY ZAŘÍZENÍ STOMATOLOGIE

v ORP Česka k 1. 10. 2023



OBSLUŽNÉ ZÓNY STOMATOLOGIE

v Česku k 1. 10. 2023

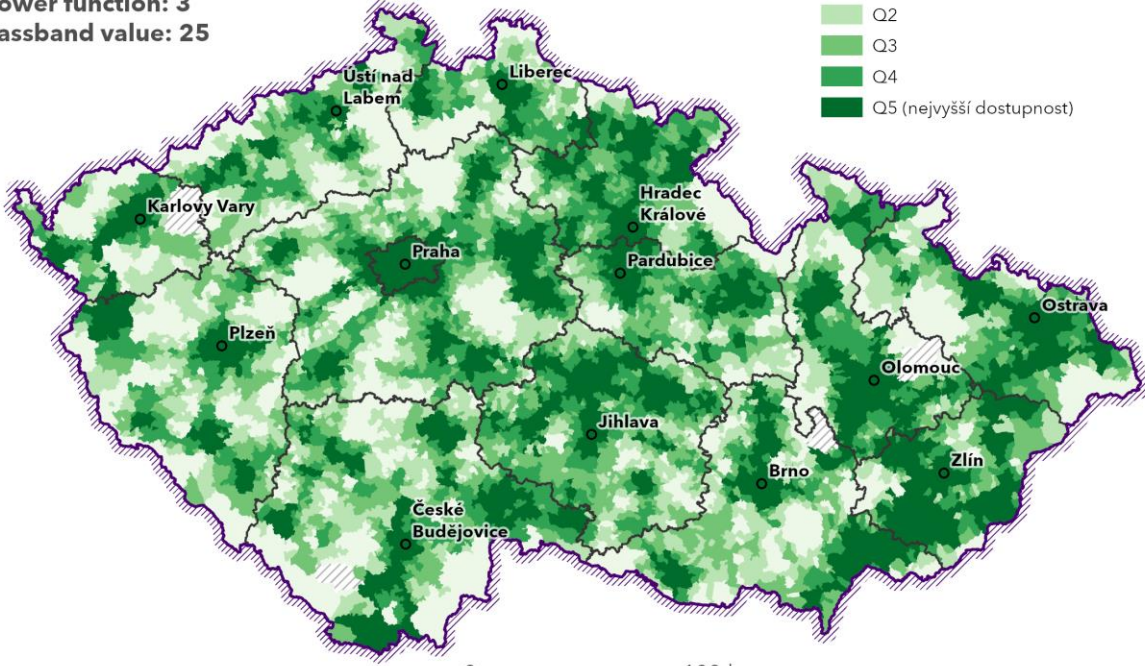
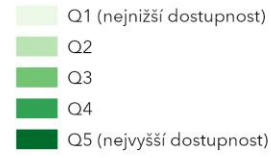


DOSTUPNOST STOMATOLOGIE

v obcích Česka k 1. 10. 2023 | různá nastavení

Butterworth distance decay funkce
Power function: 3
Passband value: 25

Obce podle E2SFCA skóre:
(kvantily)



Power function: 2
Passband value: 25



Power function: 4
Passband value: 25



Power function: 6
Passband value: 25



Power function: 8
Passband value: 25



DOSTUPNOST STOMATOLOGIE

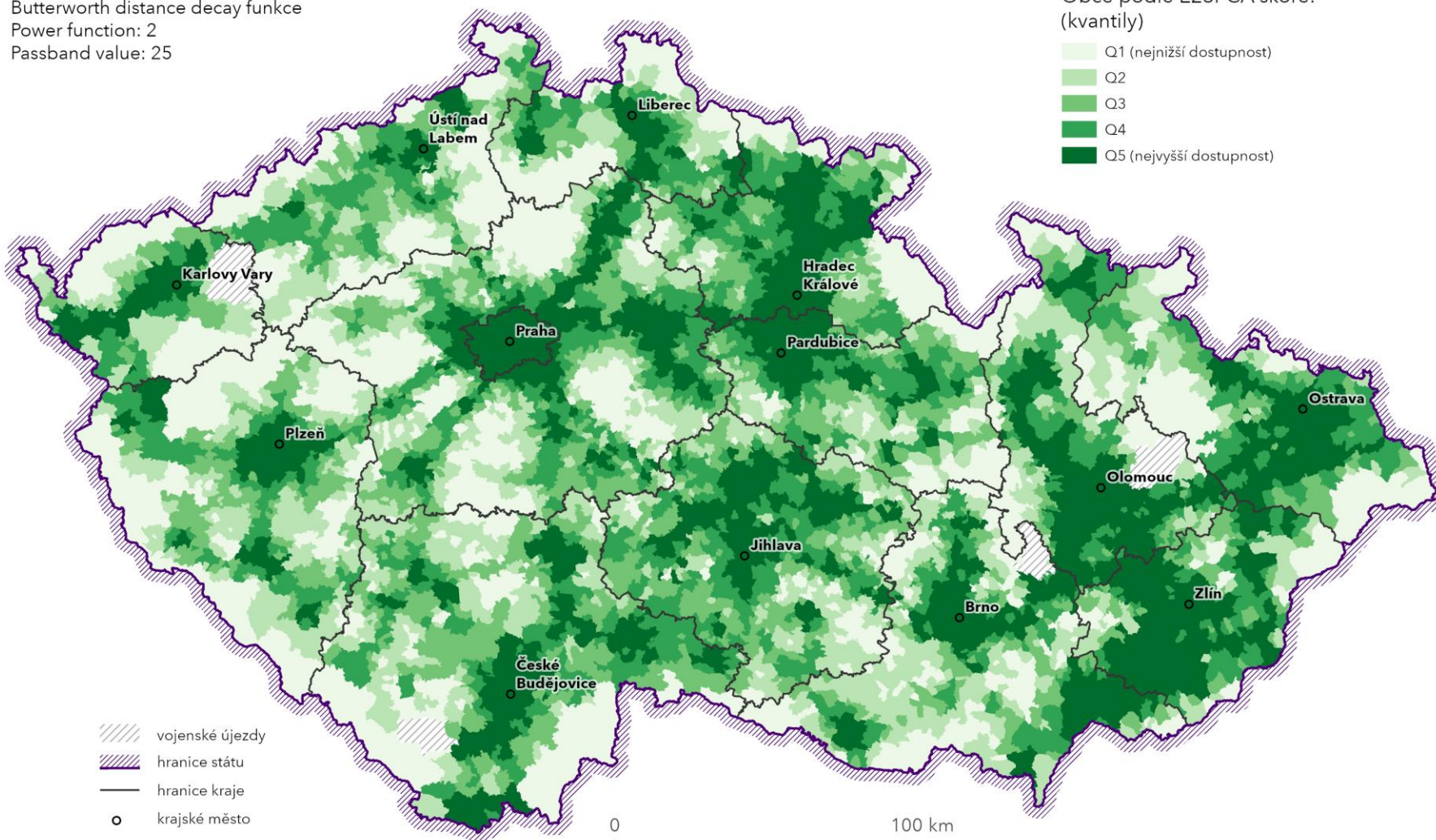
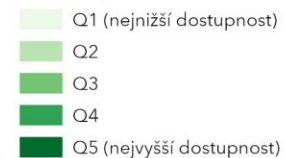
v obcích Česka k 1. 10. 2023

Butterworth distance decay funkce

Power function: 2

Passband value: 25

Obce podle E2SFCA skóre:
(kvantily)



- vojenské újezdy
- hranice státu
- hranice kraje
- o krajské město

0 100 km
1 : 1 800 000

DOSTUPNOST STOMATOLOGIE

v obcích Česka k 1. 10. 2023

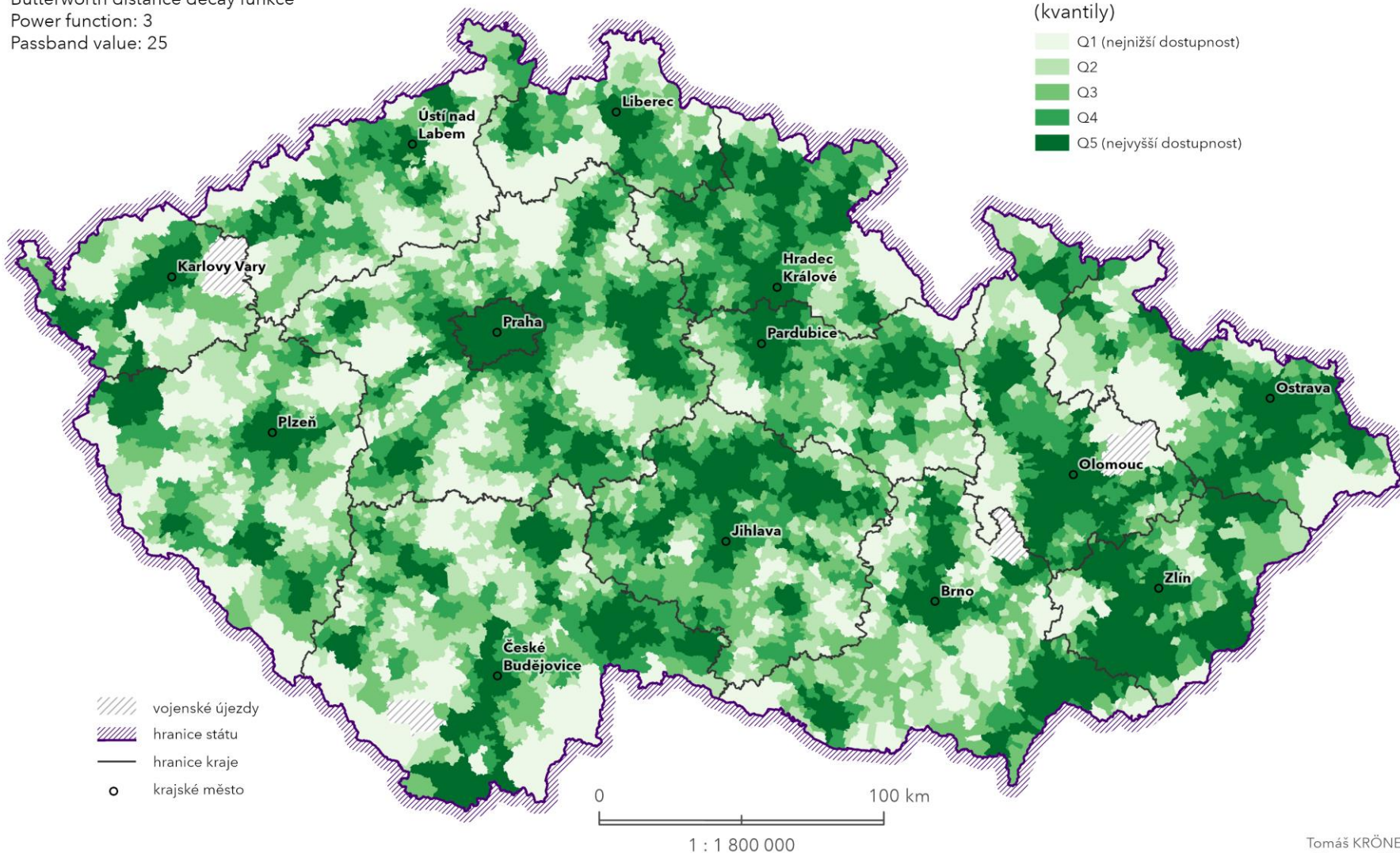
Butterworth distance decay funkce

Power function: 3

Passband value: 25

Obce podle E2SFCA skóre:
(kvantily)

- Q1 (nejnižší dostupnost)
- Q2
- Q3
- Q4
- Q5 (nejvyšší dostupnost)



DOSTUPNOST STOMATOLOGIE

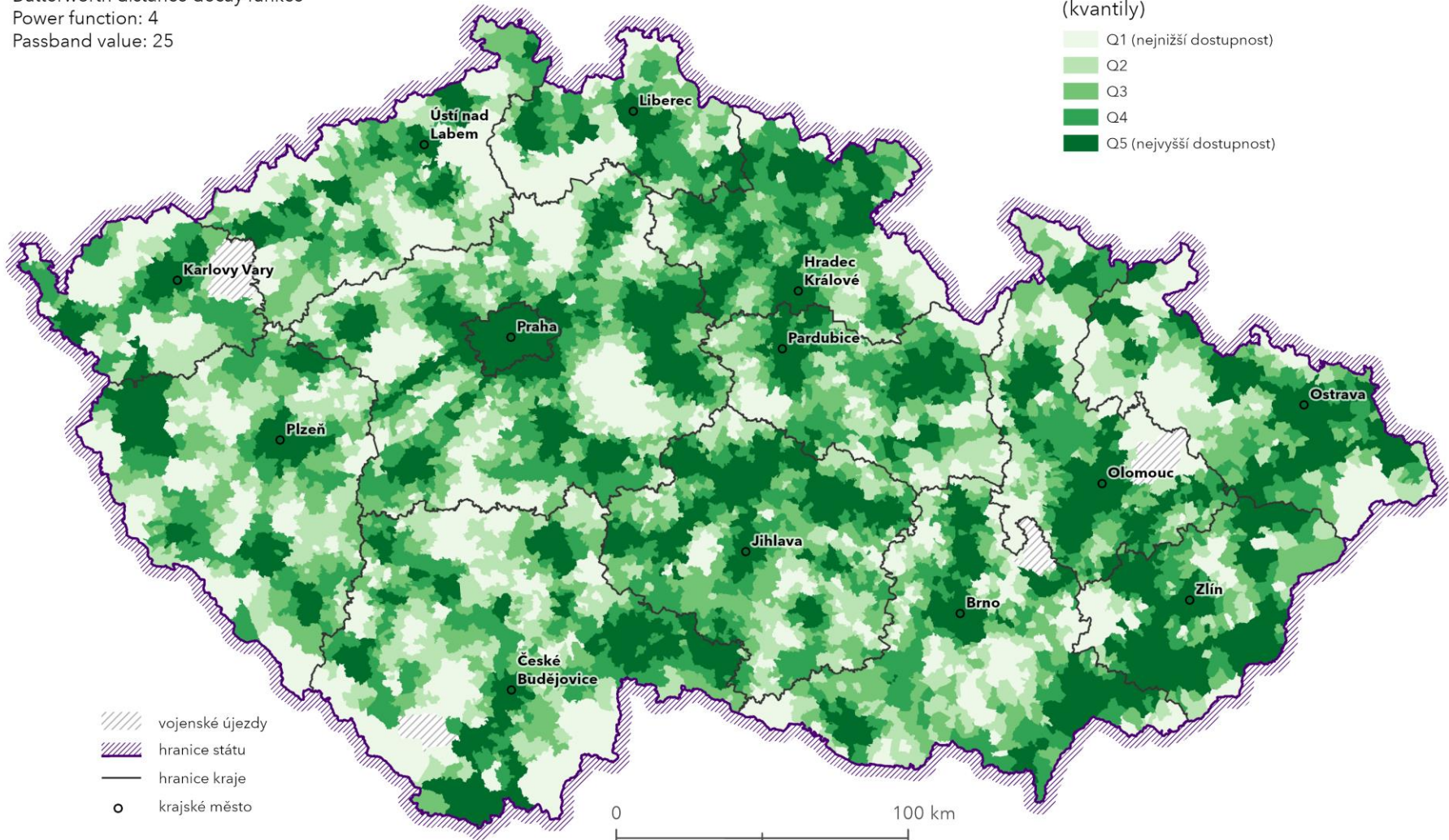
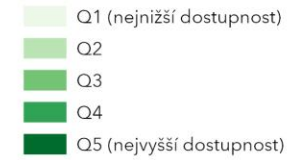
v obcích Česka k 1. 10. 2023

Butterworth distance decay funkce

Power function: 4

Passband value: 25

Obce podle E2SFCA skóre:
(kvantily)



- vojenské újezdy
- hranice státu
- hranice kraje
- o krajské město

0 100 km
1 : 1 800 000

DOSTUPNOST STOMATOLOGIE

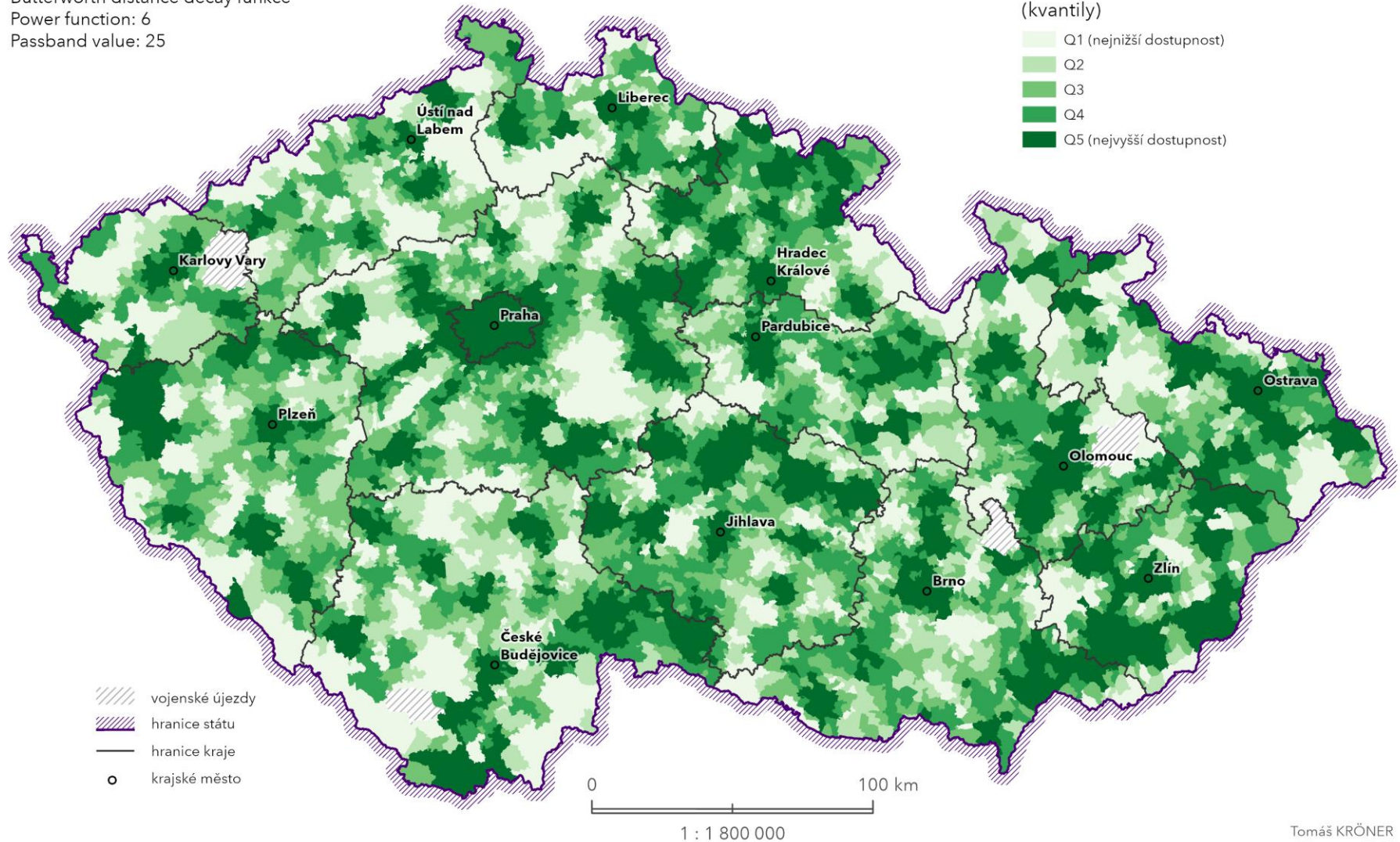
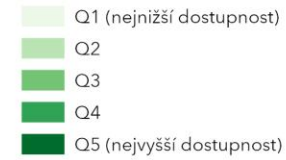
v obcích Česka k 1. 10. 2023

Butterworth distance decay funkce

Power function: 6

Passband value: 25

Obce podle E2SFCA skóre:
(kvantily)



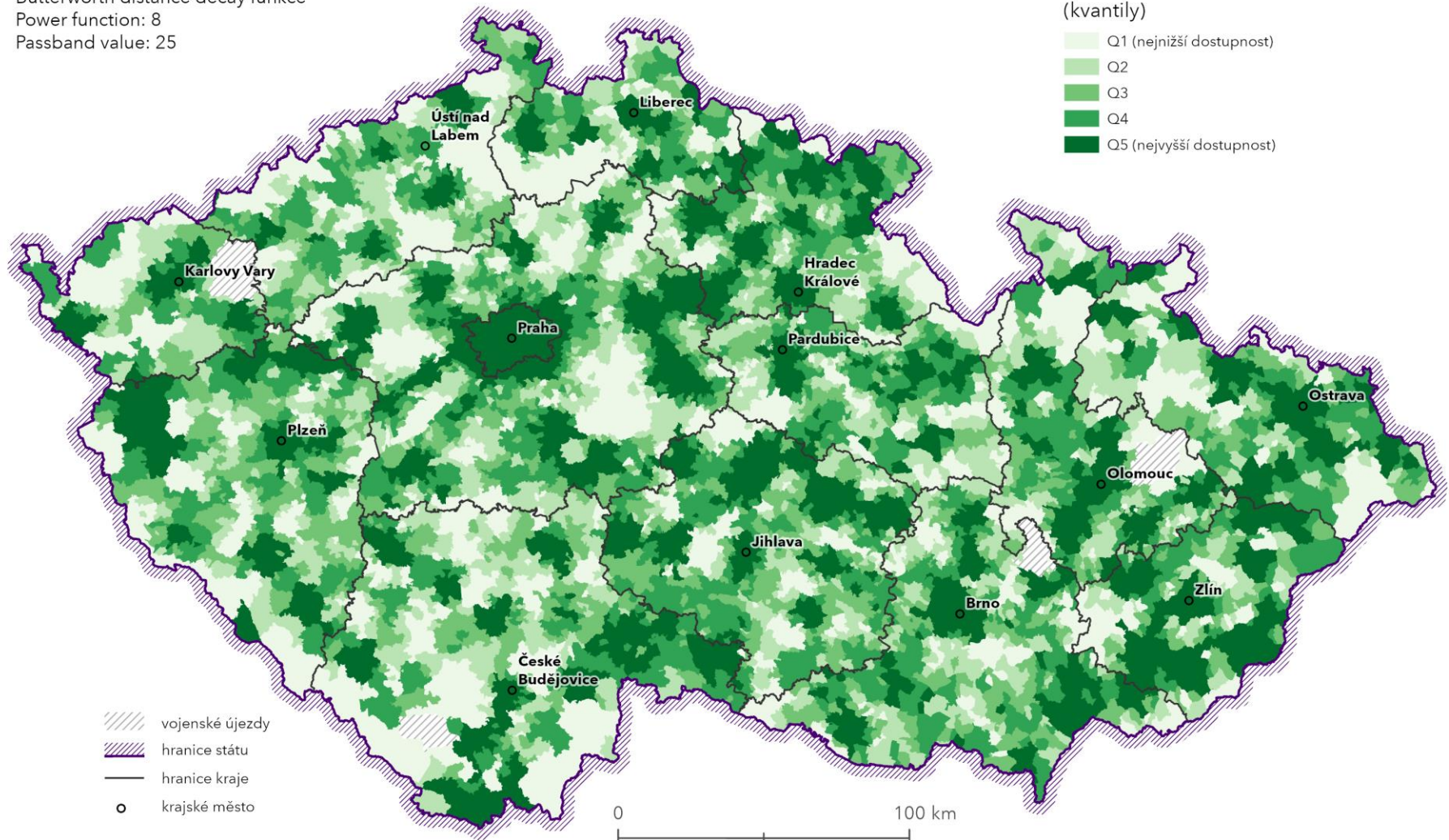
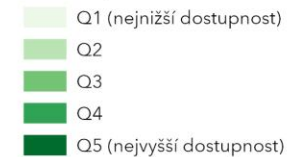
- vojenké újezdy
- hranice státu
- hranice kraje
- o krajské město

DOSTUPNOST STOMATOLOGIE

v obcích Česka k 1. 10. 2023

Butterworth distance decay funkce
Power function: 8
Passband value: 25

Obce podle E2SFCA skóre:
(kvantily)



- vojenské újezdy
- hranice státu
- hranice kraje
- o krajské město

0 100 km
1 : 1 800 000

DOSTUPNOST STOMATOLOGIE

v obcích Česka k 1. 10. 2023

Butterworth distance decay funkce

Power function: 3

Passband value: 25

Se zvýrazněním 5 % obcí s nejvyšší dostupností
a 5 % obcí s nejnižší dostupností při nastavení:

Power function: 8

Passband value: 25

Obce podle E2SFCA skóre:
(kvantily)

Q1 (nejnižší dostupnost)

Q2

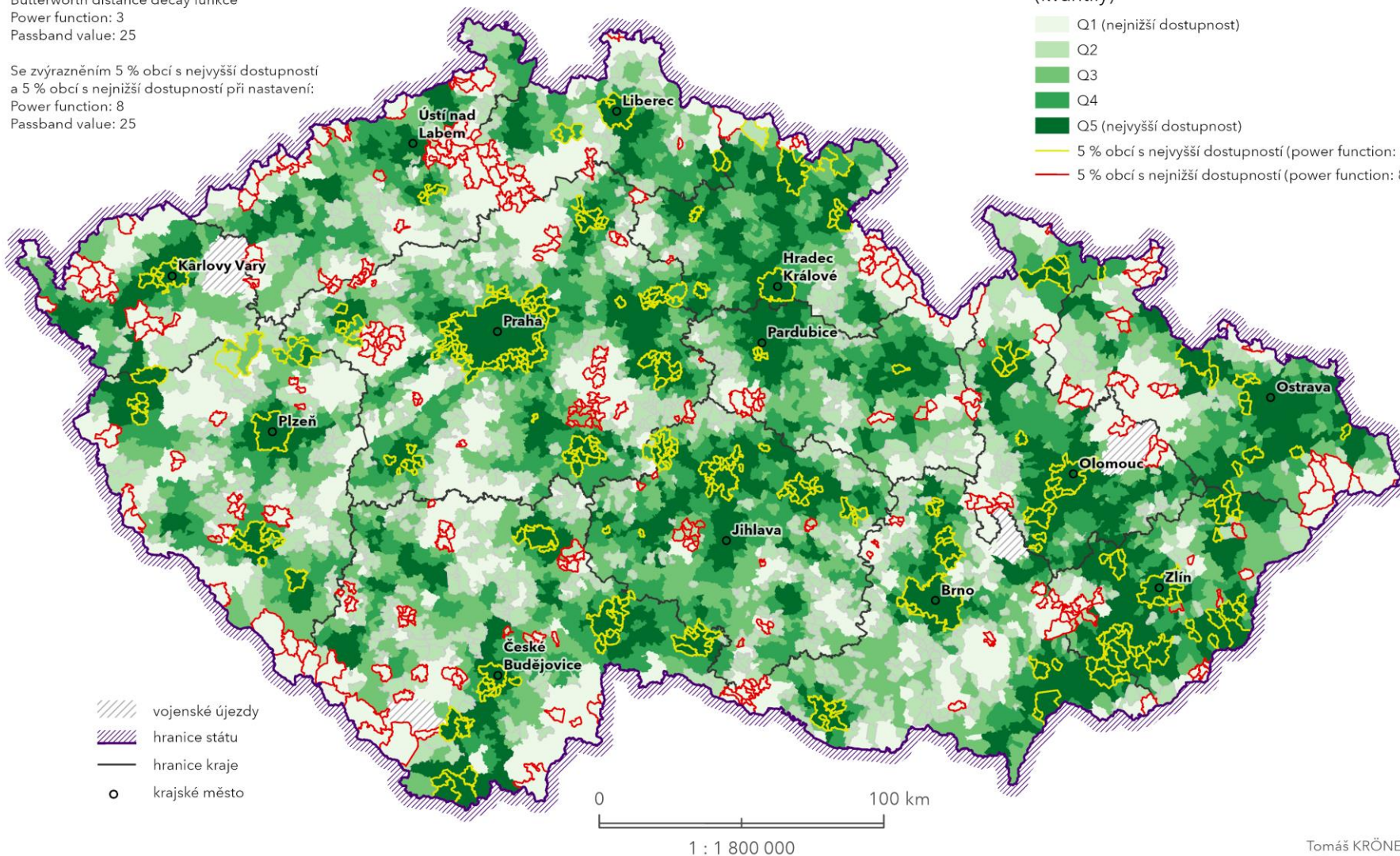
Q3

Q4

Q5 (nejvyšší dostupnost)

5 % obcí s nejvyšší dostupností (power function: 8)

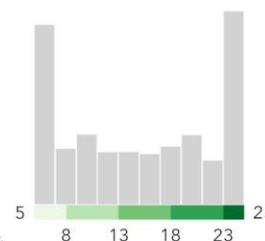
5 % obcí s nejnižší dostupností (power function: 8)



SKÓRE DOSTUPNOSTI STOMATOLOGIE

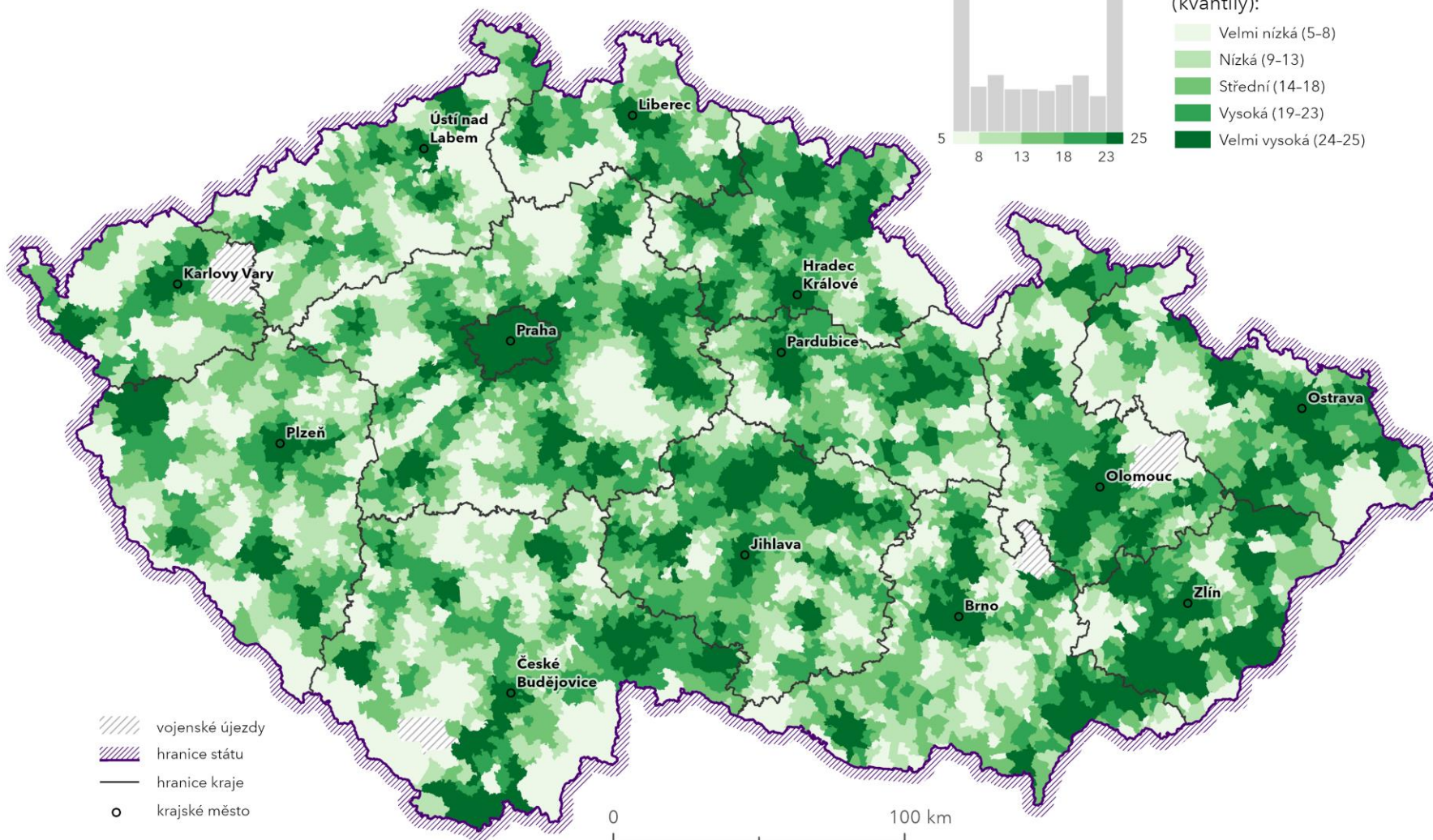
v obcích Česka k 1. 10. 2023

Histogram dat:



Dostupnost stomatologie a hodnota skóre dostupnosti (kvantily):

- Velmi nízká (5-8)
- Nízká (9-13)
- Střední (14-18)
- Vysoká (19-23)
- Velmi vysoká (24-25)

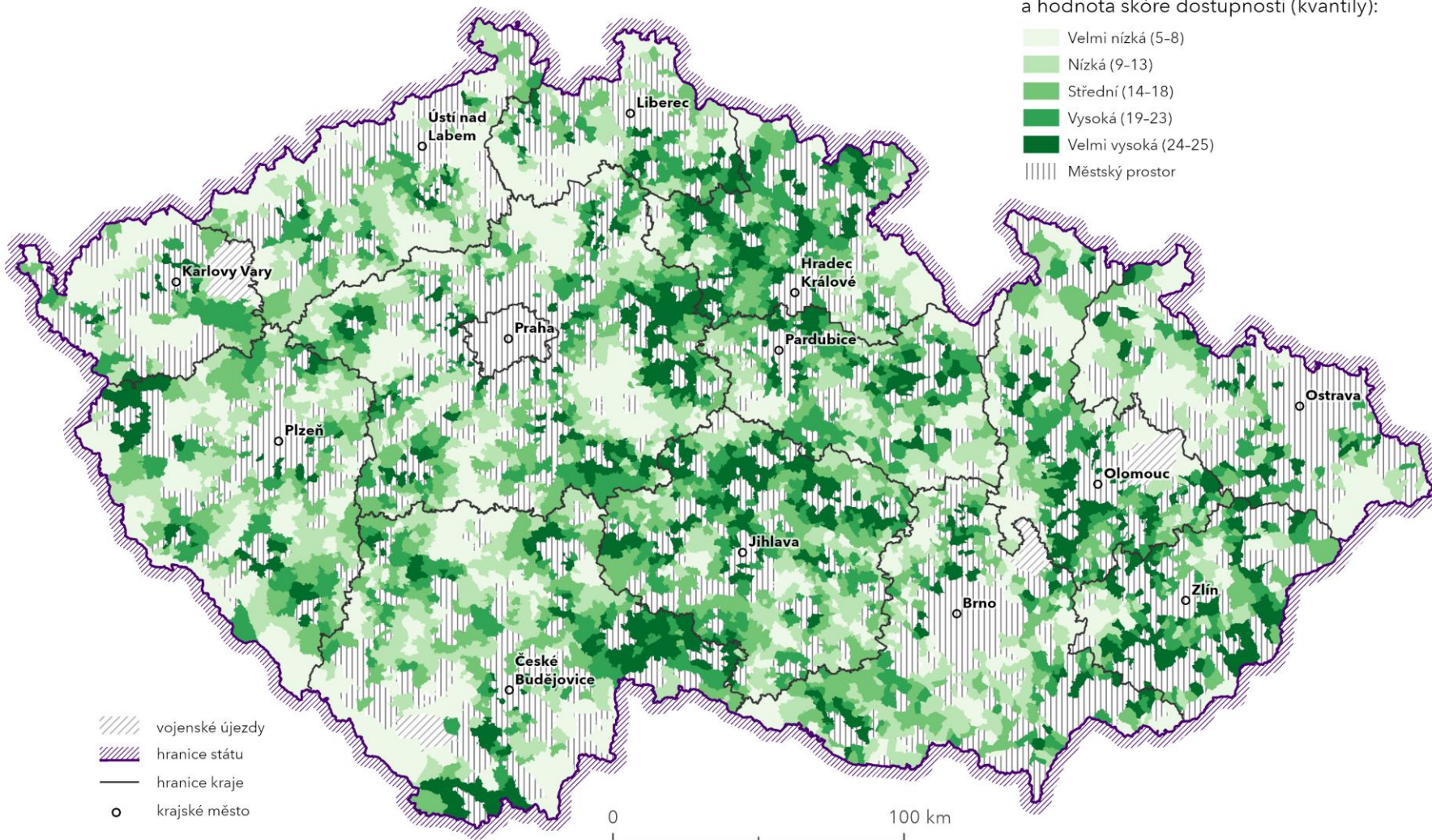


SKÓRE DOSTUPNOSTI STOMATOLOGIE

ve venkovských obcích Česka k 1. 10. 2023

Dostupnost stomatologie
a hodnota skóre dostupnosti (kvantily):

- Velmi nízká (5-8)
- Nízká (9-13)
- Střední (14-18)
- Vysoká (19-23)
- Velmi vysoká (24-25)
- Městský prostor



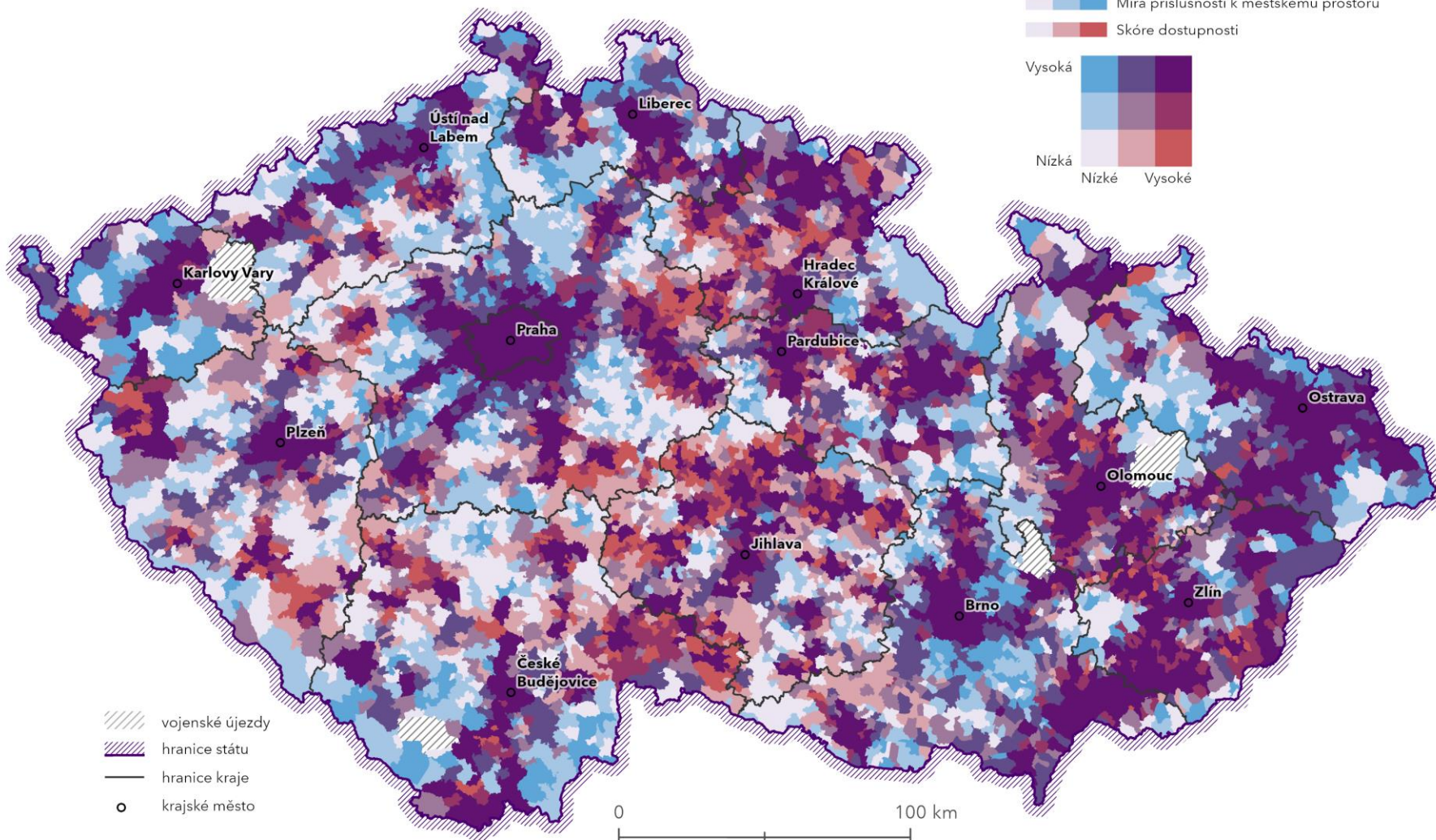
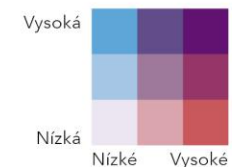
- vojenské újezdy
- hranice státu
- hranice kraje
- o krajské město

0 100 km
1 : 1 800 000

SKÓRE DOSTUPNOSTI STOMATOLOGIE A PŘÍSLUŠNOST K MĚSTSKÉMU PROSTORU v obcích Česka k 1. 10. 2023

Míra příslušnosti k městskému prostoru a skóre dostupnosti:

■ Míra příslušnosti k městskému prostoru
■ Skóre dostupnosti

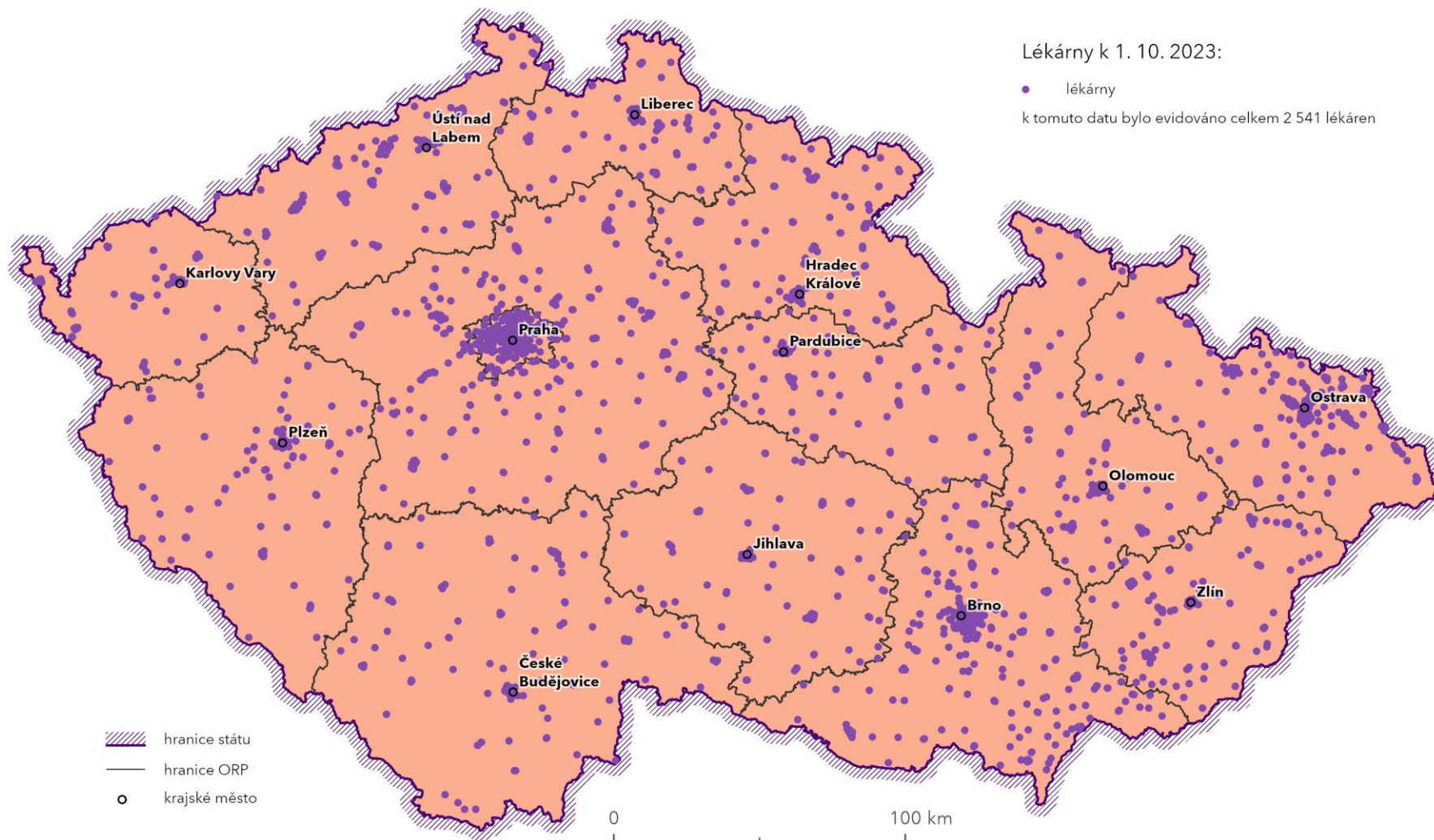


- //// vojenské újezdy
- hranice státu
- hranice kraje
- o krajské město

0 100 km
1 : 1 800 000

ROZMÍSTĚNÍ LÉKÁREN

v Česku k 1. 10. 2023

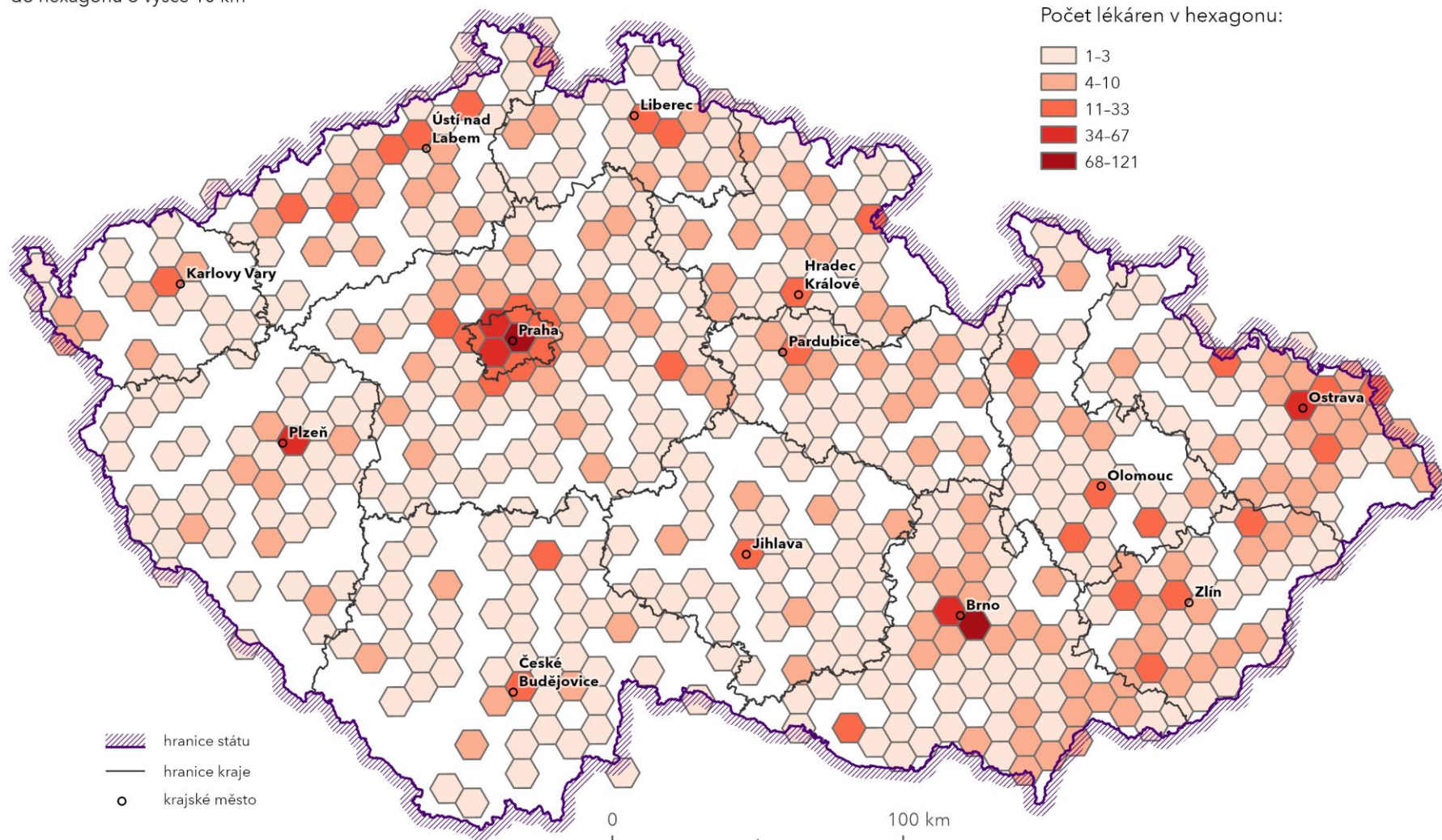
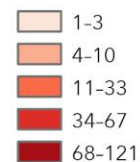


AGREGACE LÉKÁREN

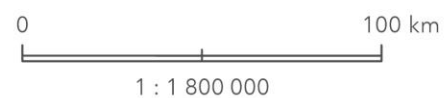
v Česku k 1. 10. 2023

do hexagonů o výšce 10 km

Počet lékáren v hexagonu:

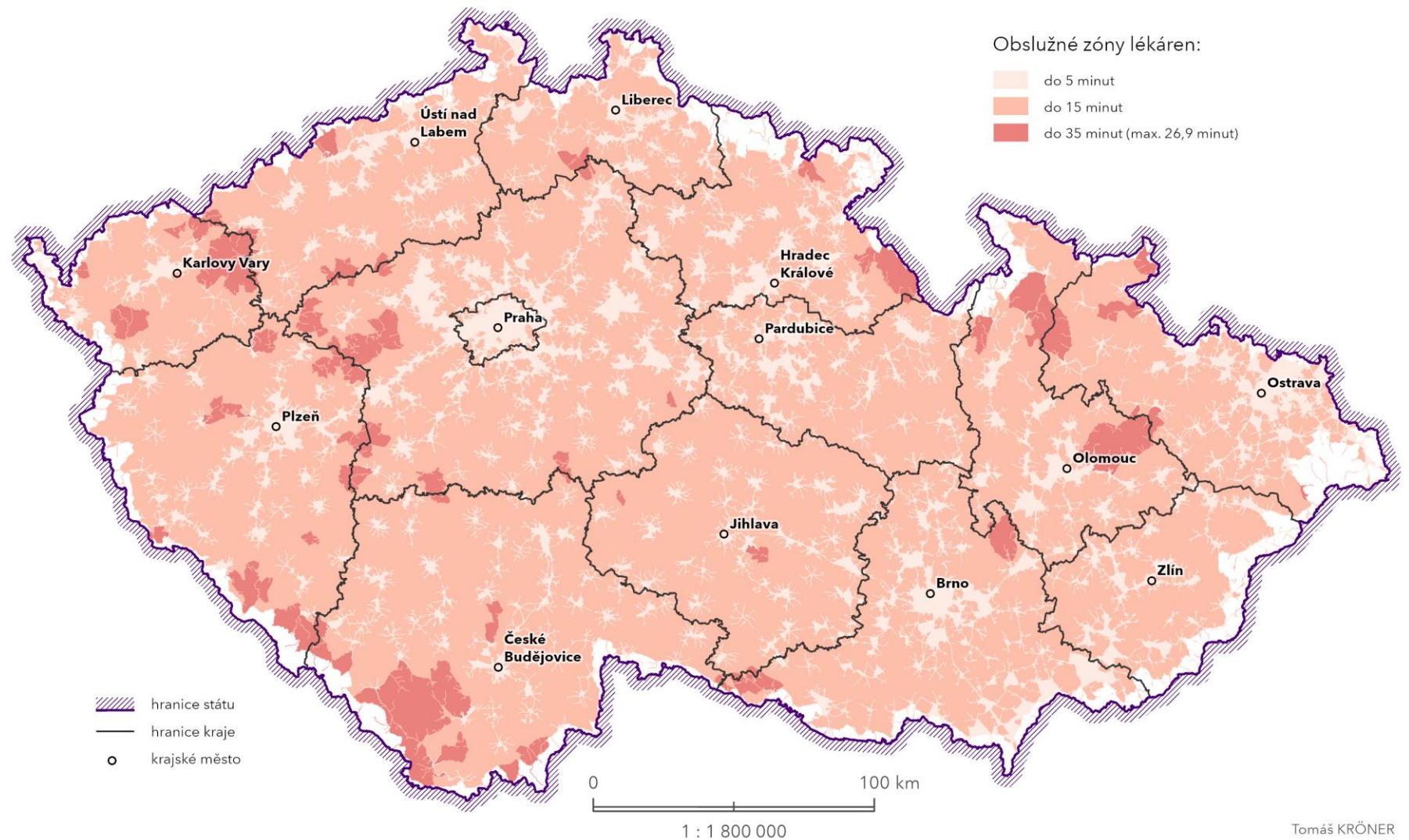


- hranice státu
- hranice kraje
- krajské město



OBSLUŽNÉ ZÓNY LÉKÁREN

v Česku k 1. 10. 2023

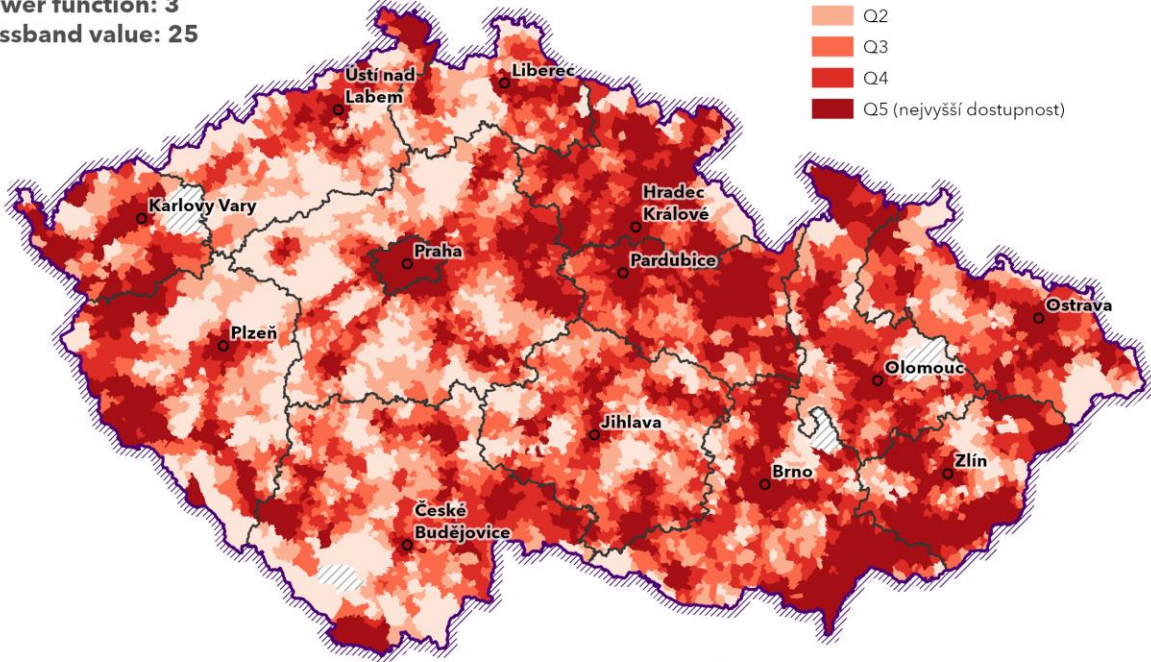
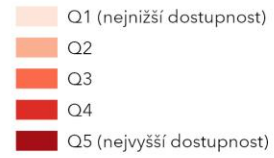


DOSTUPNOST LÉKÁREN

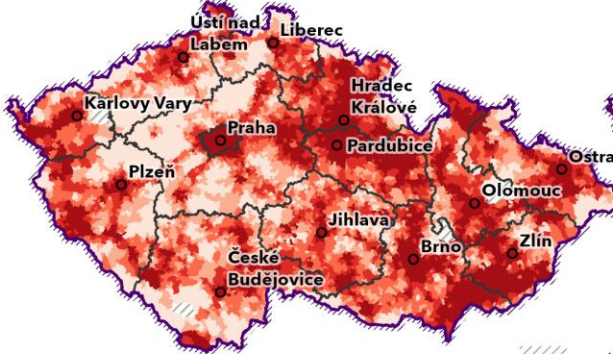
v obcích Česka k 1. 10. 2023 | různá nastavení

Butterworth distance decay funkce
Power function: 3
Passband value: 25

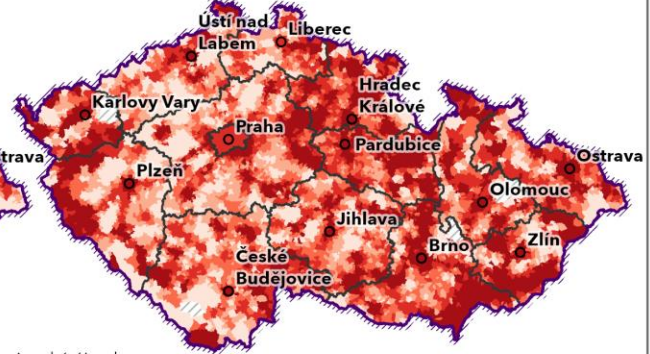
Obce podle E2SFCA skóre:
(kvantily)



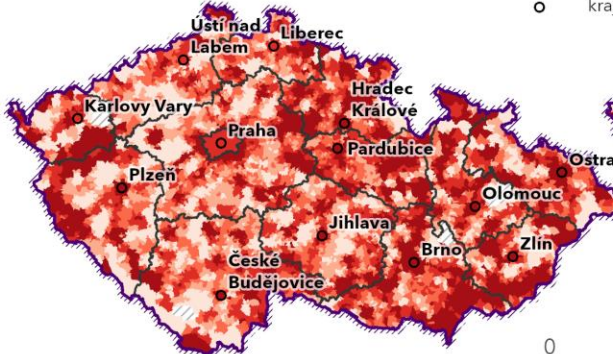
Power function: 2
Passband value: 25



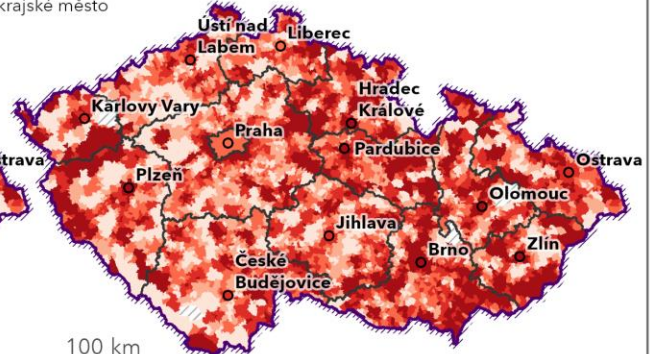
Power function: 4
Passband value: 25



Power function: 6
Passband value: 25



Power function: 8
Passband value: 25



- vojské újezdy
- hranice státu
- hranice kraje
- krajské město

DOSTUPNOST LÉKÁREN

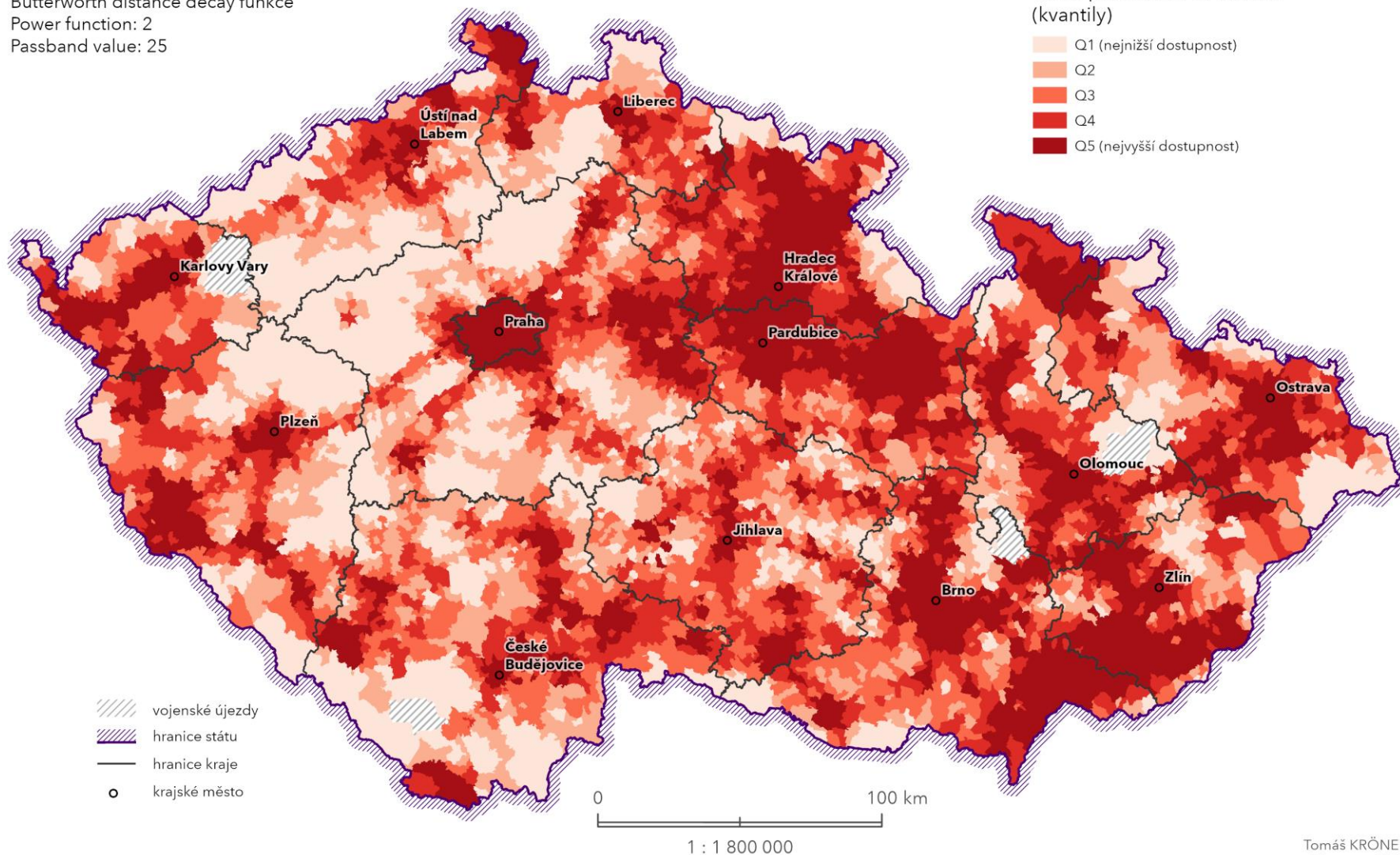
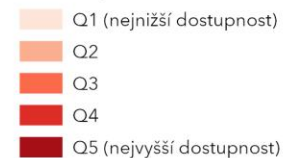
v obcích Česka k 1. 10. 2023

Butterworth distance decay funkce

Power function: 2

Passband value: 25

Obce podle E2SFCA skóre:
(kvantily)



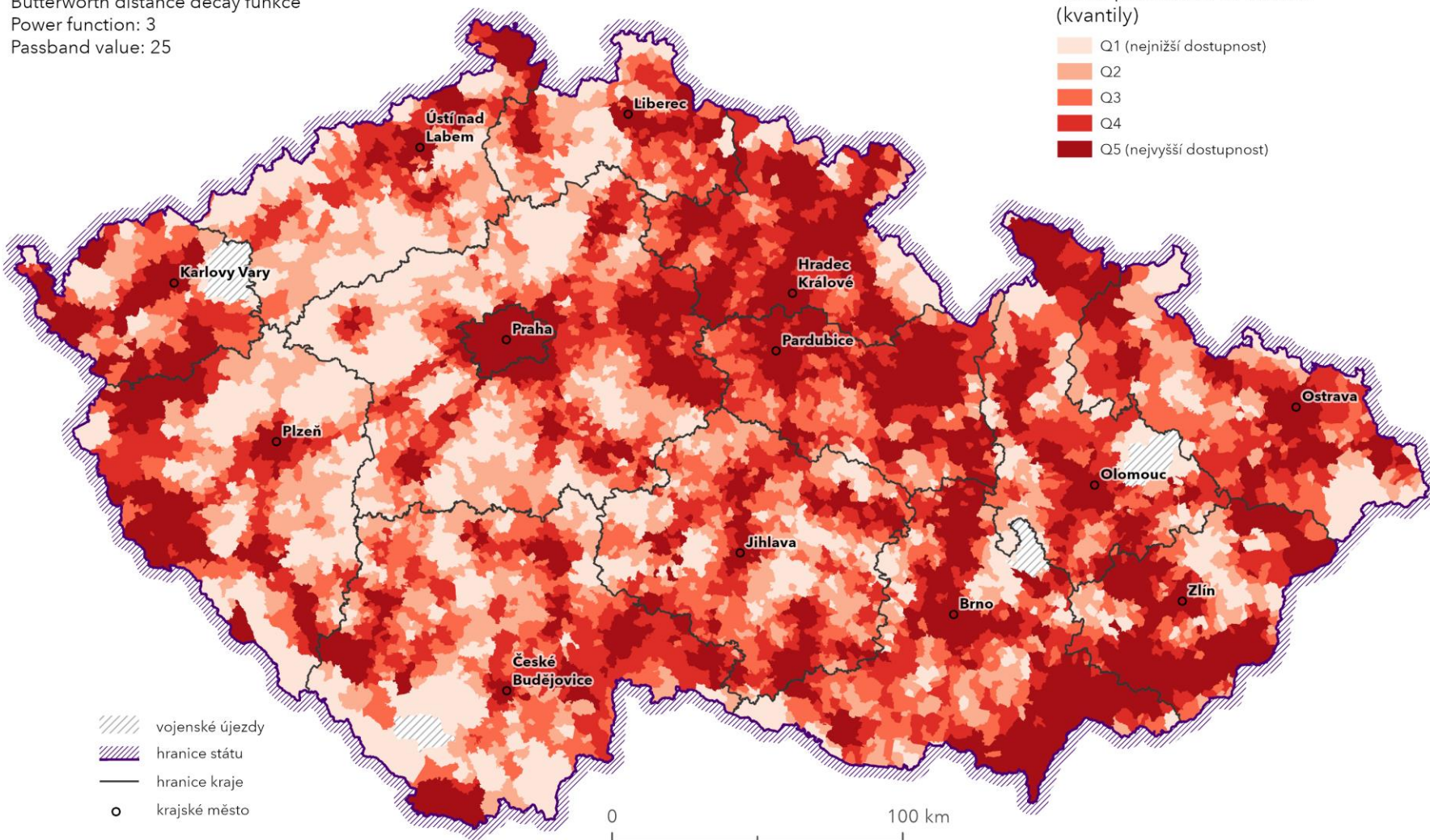
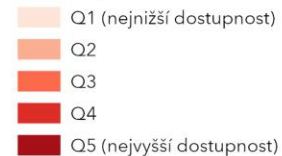
- vojenké újezdy
- hranice státu
- hranice kraje
- o krajské město

0 100 km
1 : 1 800 000

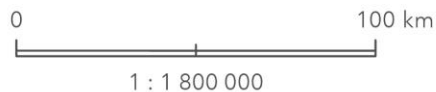
DOSTUPNOST LÉKÁREN v obcích Česka k 1. 10. 2023

Butterworth distance decay funkce
Power function: 3
Passband value: 25

Obce podle E2SFCA skóre:
(kvantily)



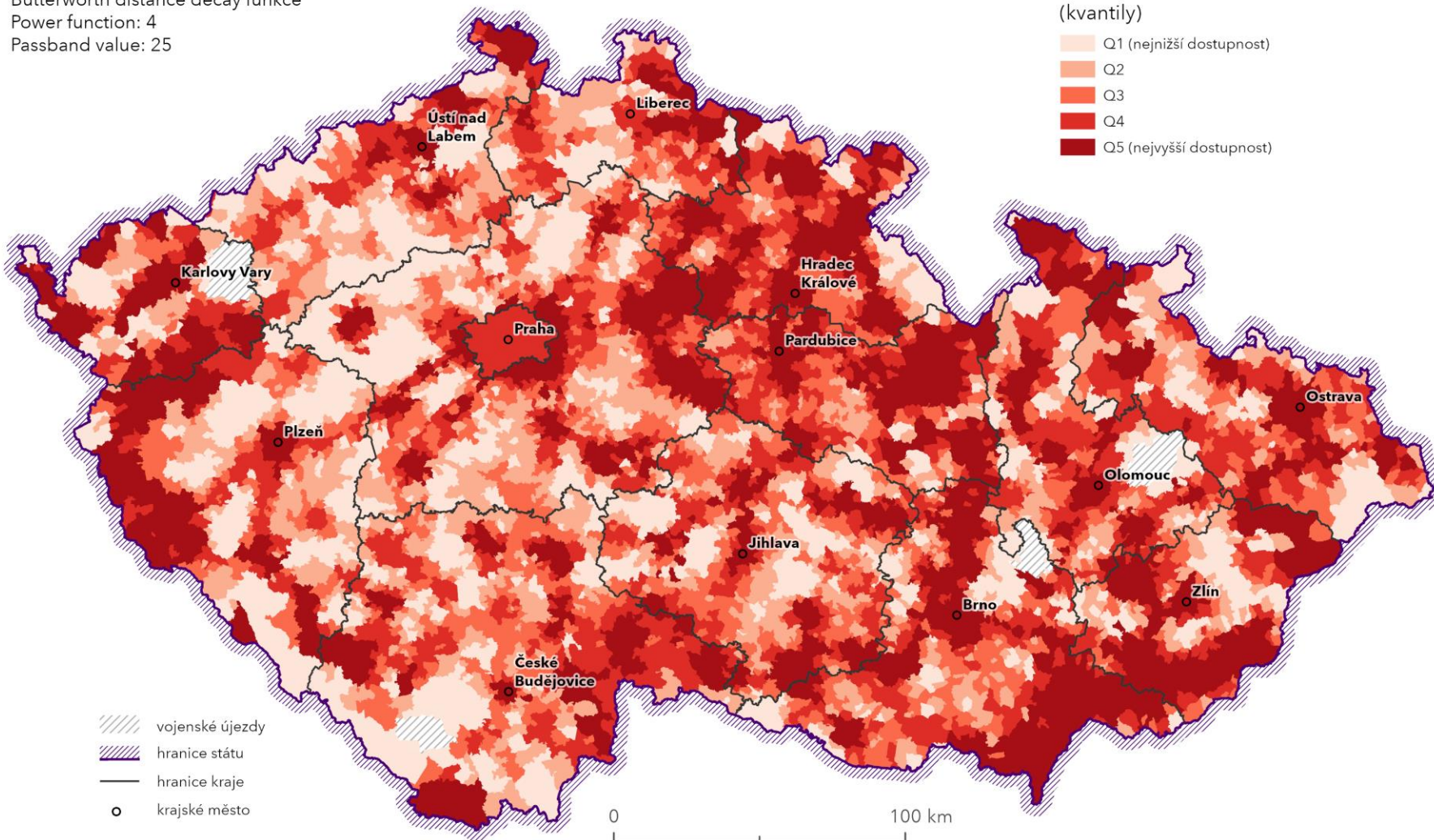
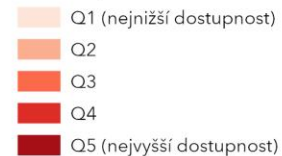
- vojenské újezdy
- hranice státu
- hranice kraje
- o krajské město



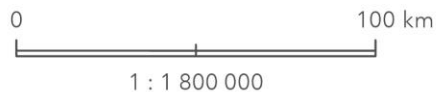
DOSTUPNOST LÉKÁREN v obcích Česka k 1. 10. 2023

Butterworth distance decay funkce
Power function: 4
Passband value: 25

Obce podle E2SFCA skóre:
(kvantily)



- vojenské újezdy
- hranice státu
- hranice kraje
- o krajské město

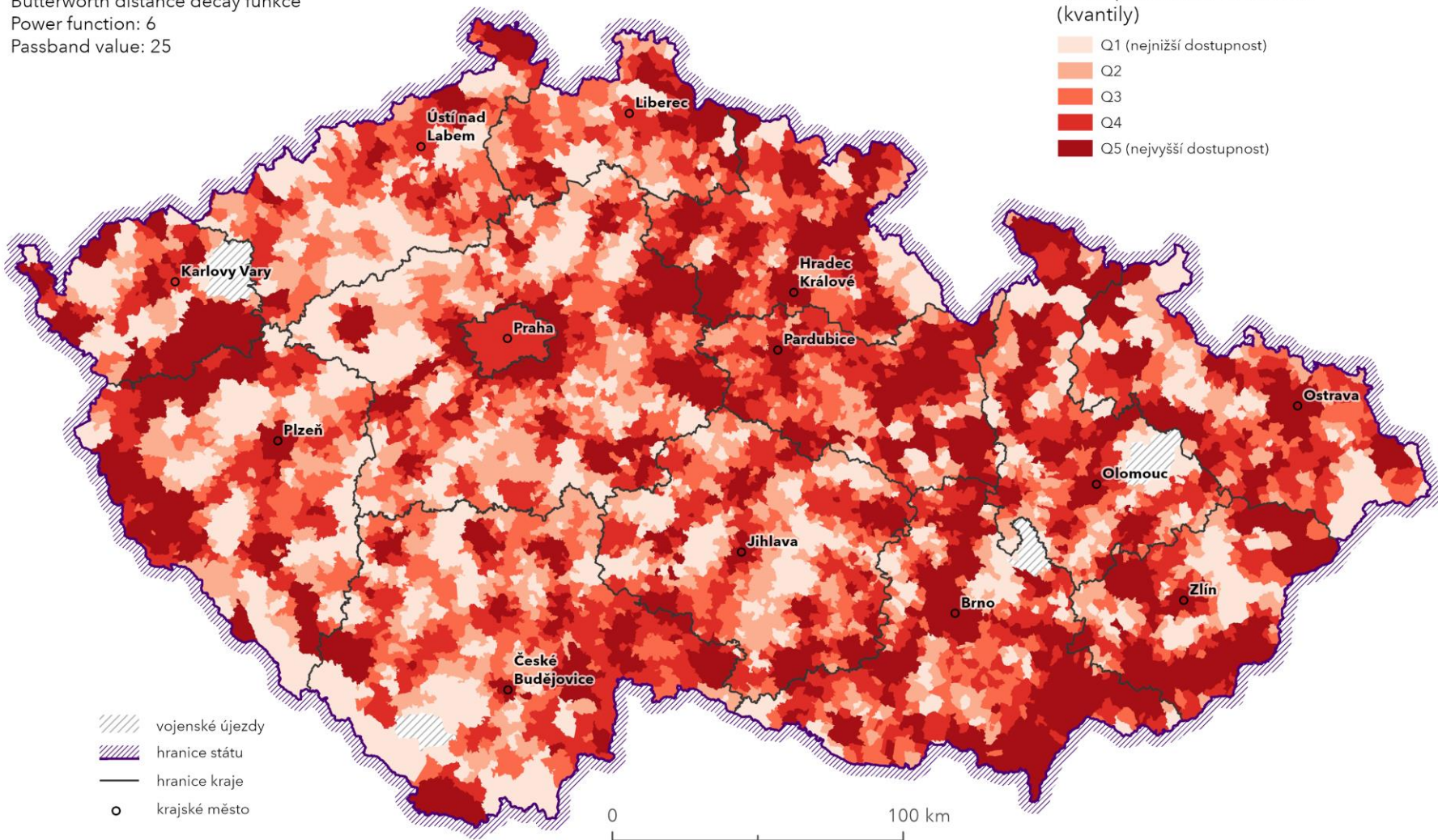


DOSTUPNOST LÉKÁREN v obcích Česka k 1. 10. 2023

Butterworth distance decay funkce
Power function: 6
Passband value: 25

Obce podle E2SFCA skóre:
(kvantily)

- Q1 (nejnižší dostupnost)
- Q2
- Q3
- Q4
- Q5 (nejvyšší dostupnost)



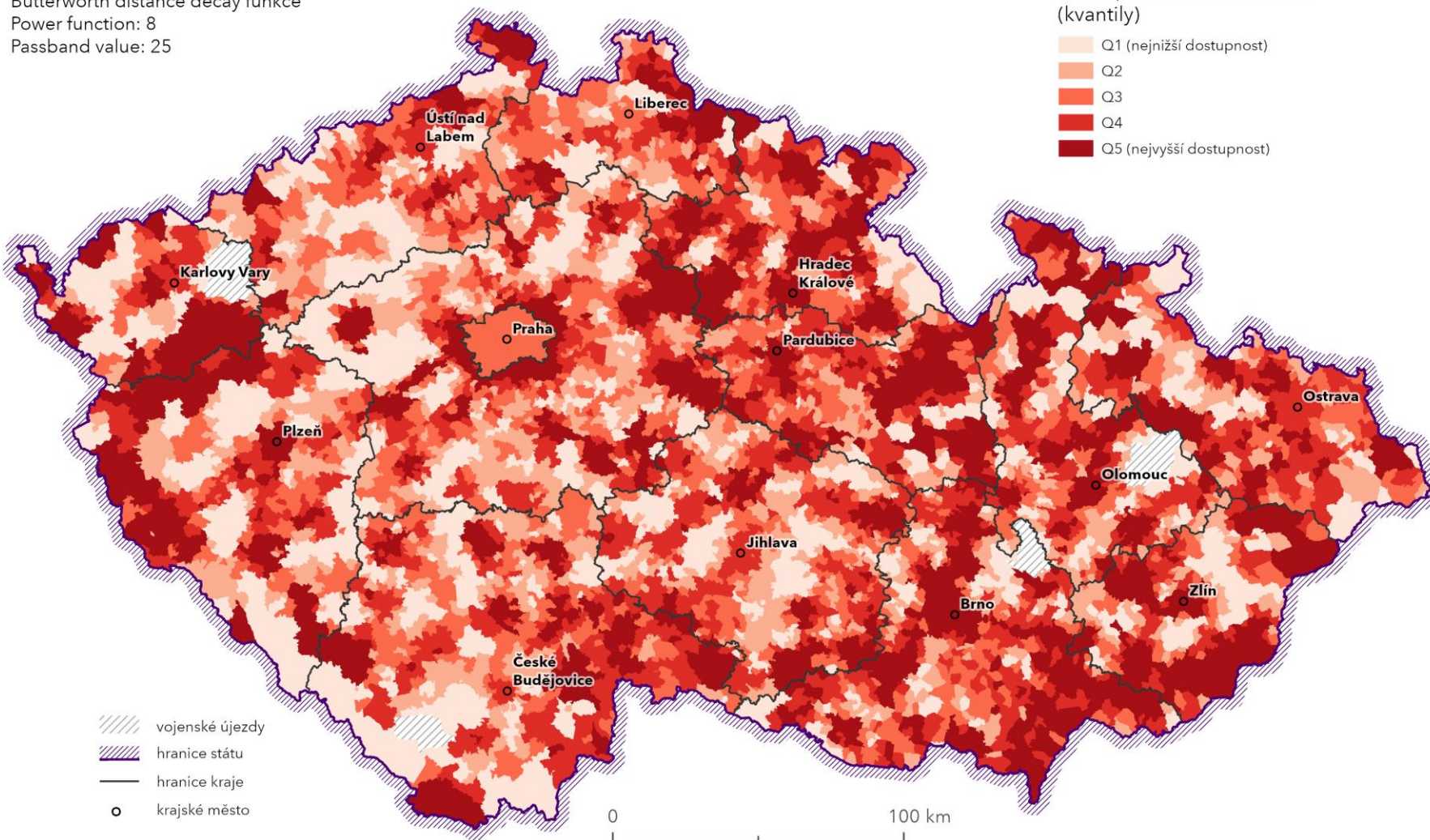
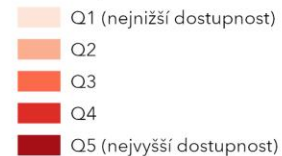
- vojské újezdy
- hranice státu
- hranice kraje
- krajské město

0 100 km
1 : 1 800 000

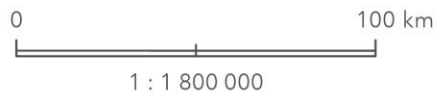
DOSTUPNOST LÉKÁREN v obcích Česka k 1. 10. 2023

Butterworth distance decay funkce
Power function: 8
Passband value: 25

Obce podle E2SFCA skóre:
(kvantily)



- vojenské újezdy
- hranice státu
- hranice kraje
- o krajské město



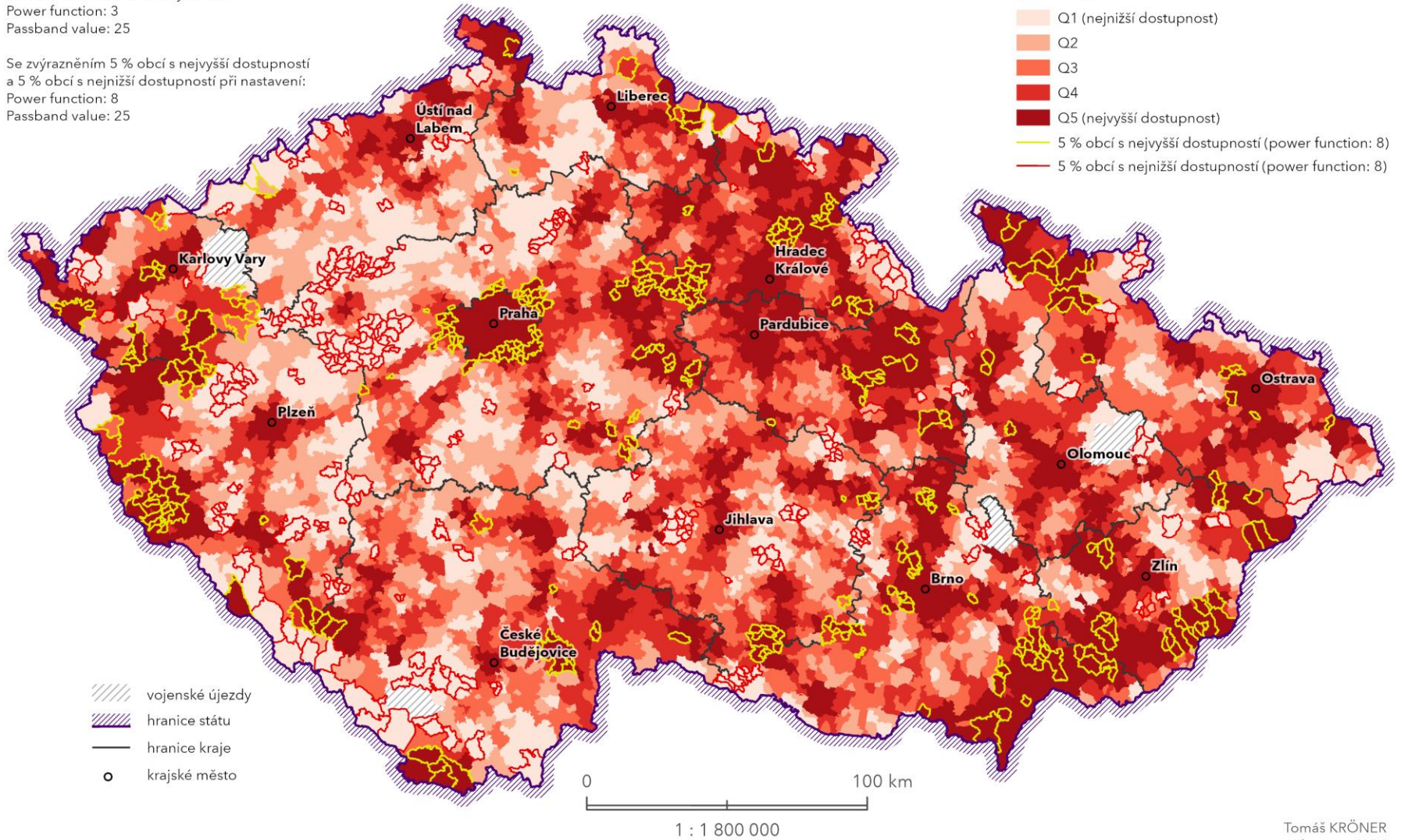
DOSTUPNOST LÉKÁREN v obcích Česka k 1. 10. 2023

Butterworth distance decay funkce
Power function: 3
Passband value: 25

Se zvýrazněním 5 % obcí s nejvyšší dostupností
a 5 % obcí s nejnižší dostupností při nastavení:
Power function: 8
Passband value: 25

Obce podle E2SFCA skóre:
(kvantily)

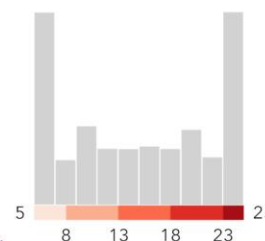
- Q1 (nejnižší dostupnost)
- Q2
- Q3
- Q4
- Q5 (nejvyšší dostupnost)
- 5 % obcí s nejvyšší dostupností (power function: 8)
- 5 % obcí s nejnižší dostupností (power function: 8)



SKÓRE DOSTUPNOSTI LÉKÁREN

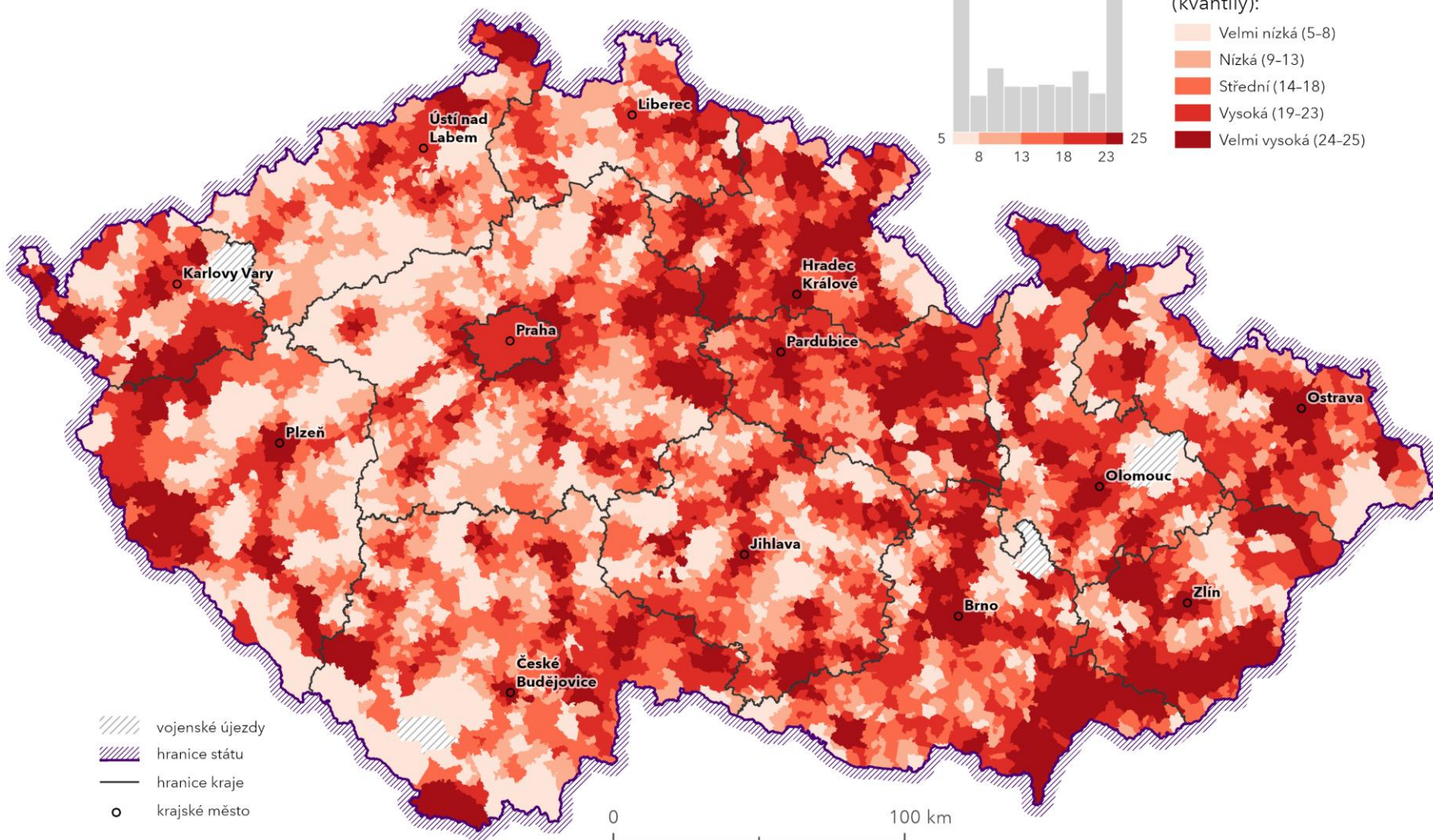
v obcích Česka k 1. 10. 2023

Histogram dat:



Dostupnost lékáren a hodnota skóre dostupnosti (kvantily):

- Velmi nízká (5-8)
- Nízká (9-13)
- Střední (14-18)
- Vysoká (19-23)
- Velmi vysoká (24-25)

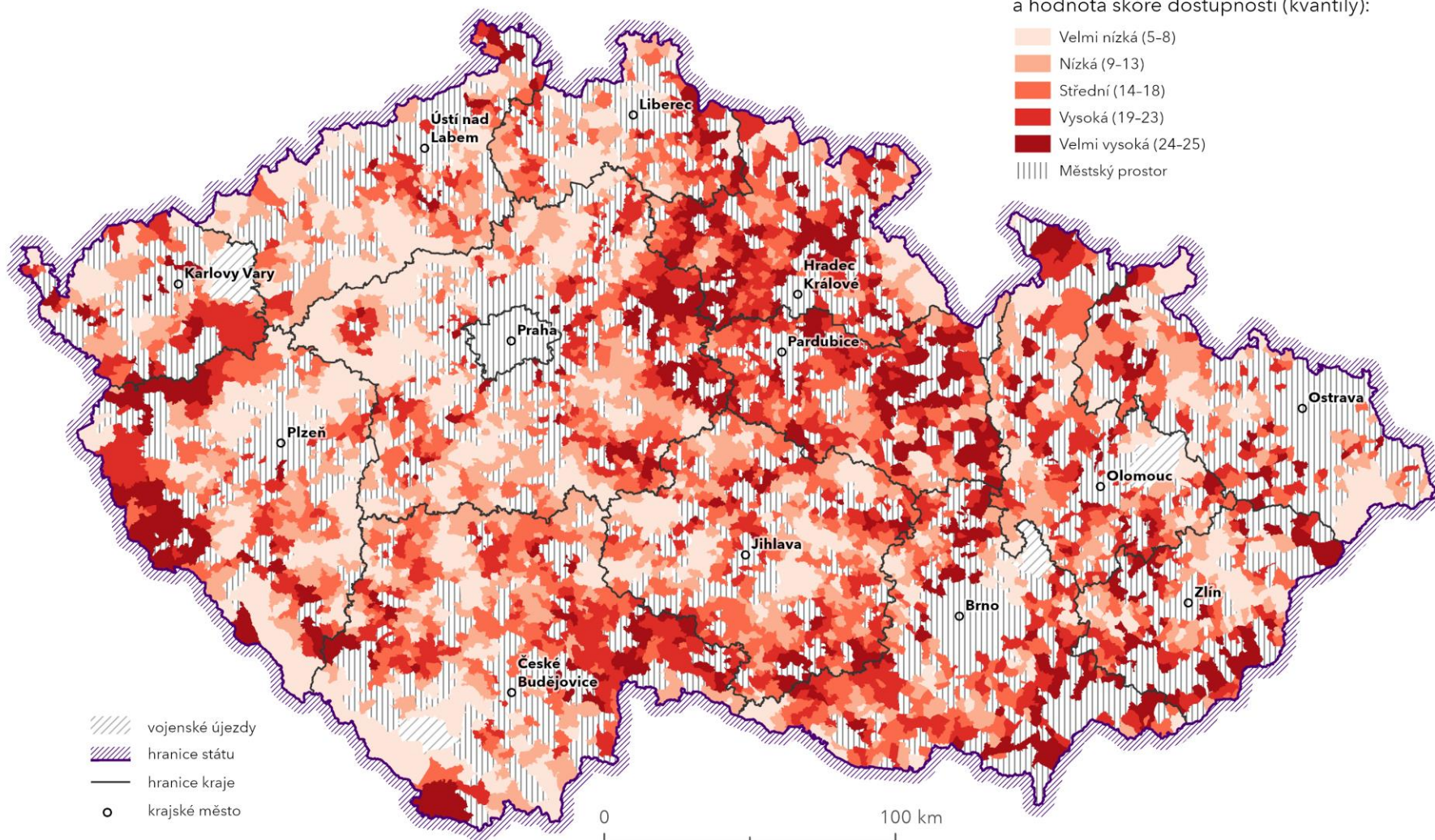


SKÓRE DOSTUPNOSTI LÉKÁREN

ve venkovských obcích Česka k 1. 10. 2023

Dostupnost lékáren
a hodnota skóre dostupnosti (kvantily):

- Velmi nízká (5-8)
- Nízká (9-13)
- Střední (14-18)
- Vysoká (19-23)
- Velmi vysoká (24-25)
- Městský prostor



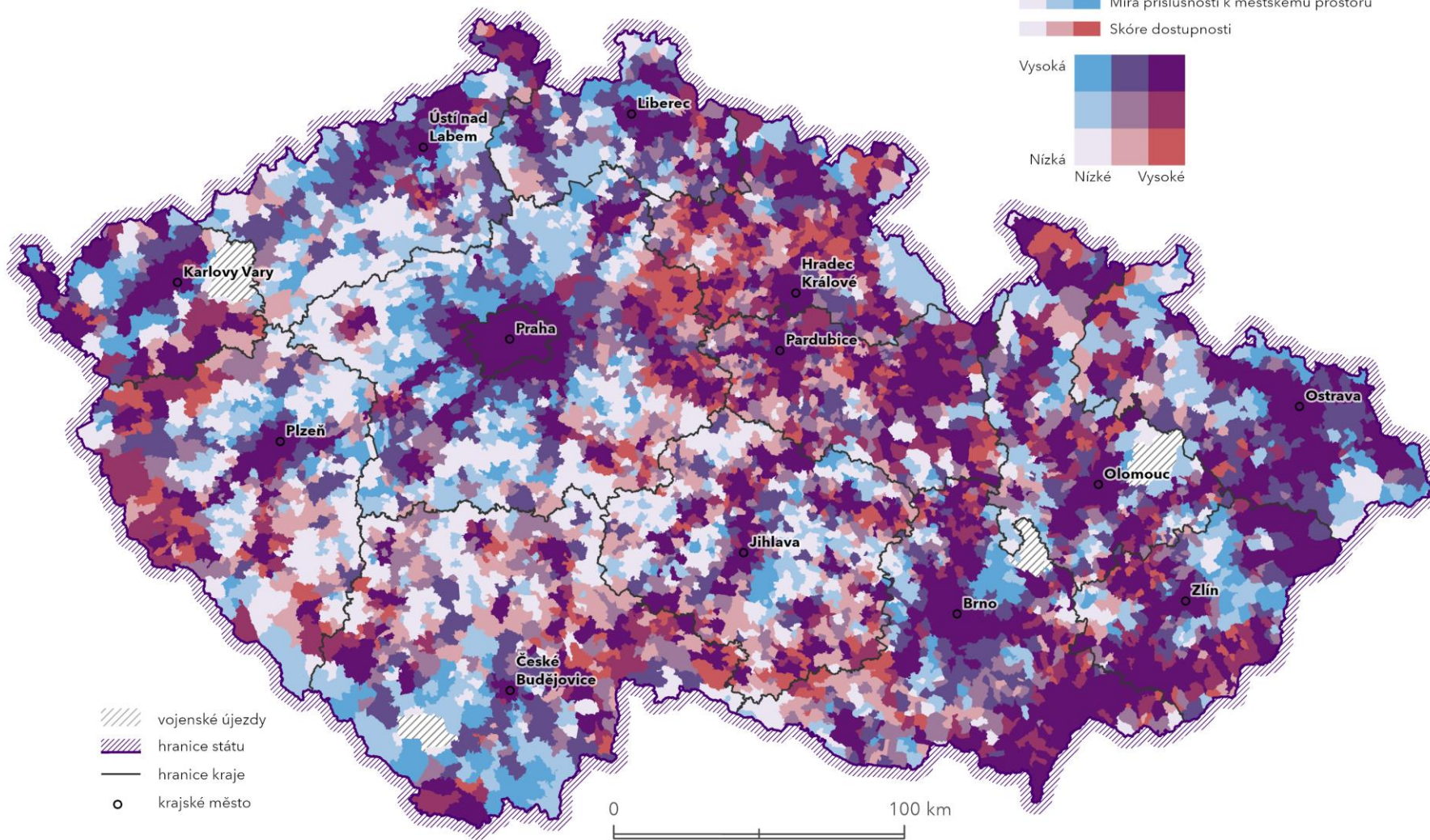
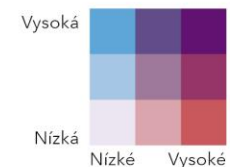
- vojenské újezdy
- hranice státu
- hranice kraje
- krajské město

0 100 km
1 : 1 800 000

SKÓRE DOSTUPNOSTI LÉKÁREN A PŘÍSLUŠNOST K MĚSTSKÉMU PROSTORU v obcích Česka k 1. 10. 2023

Míra příslušnosti k městskému prostoru a skóre dostupnosti:

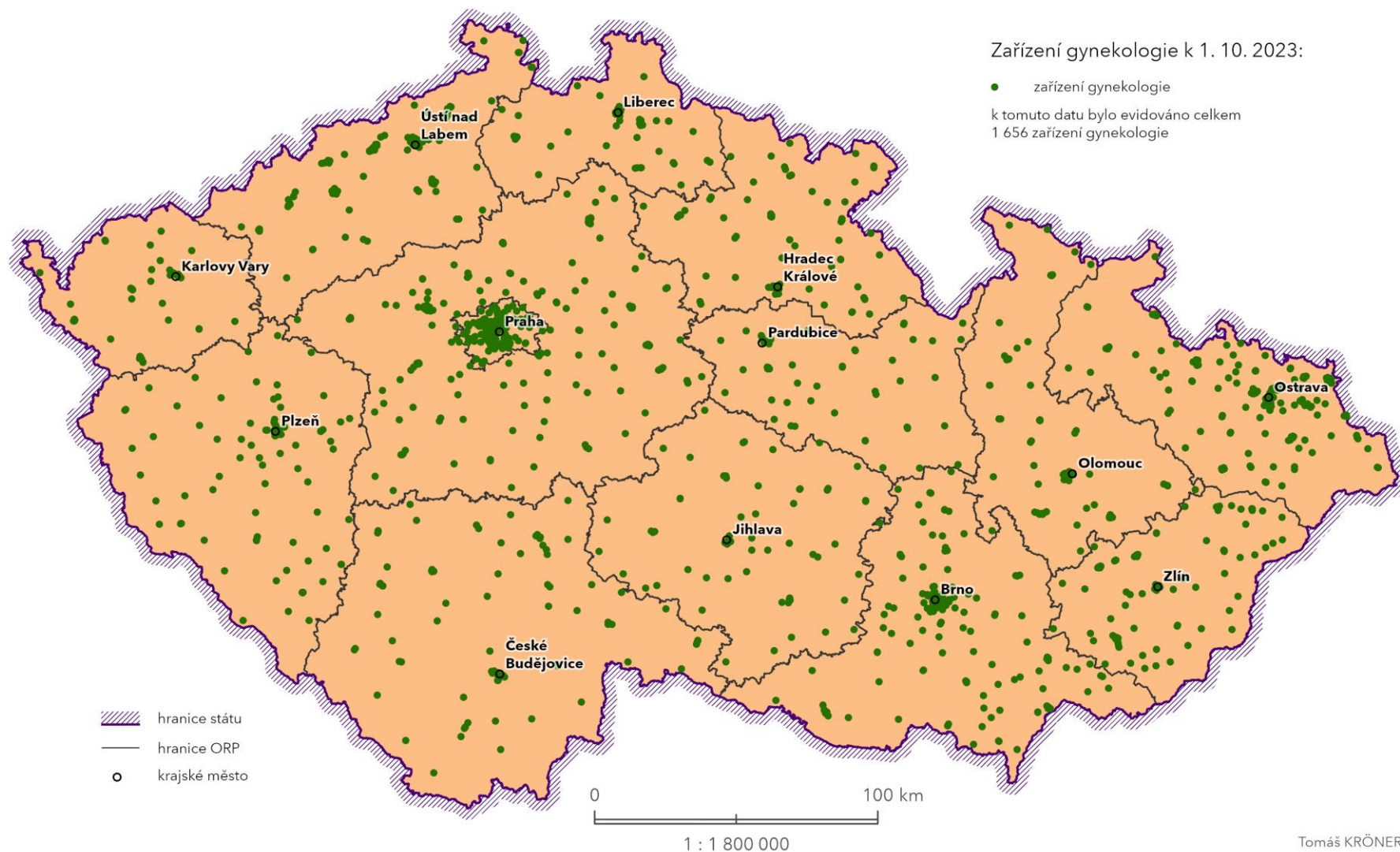
■ Míra příslušnosti k městskému prostoru
■ Skóre dostupnosti



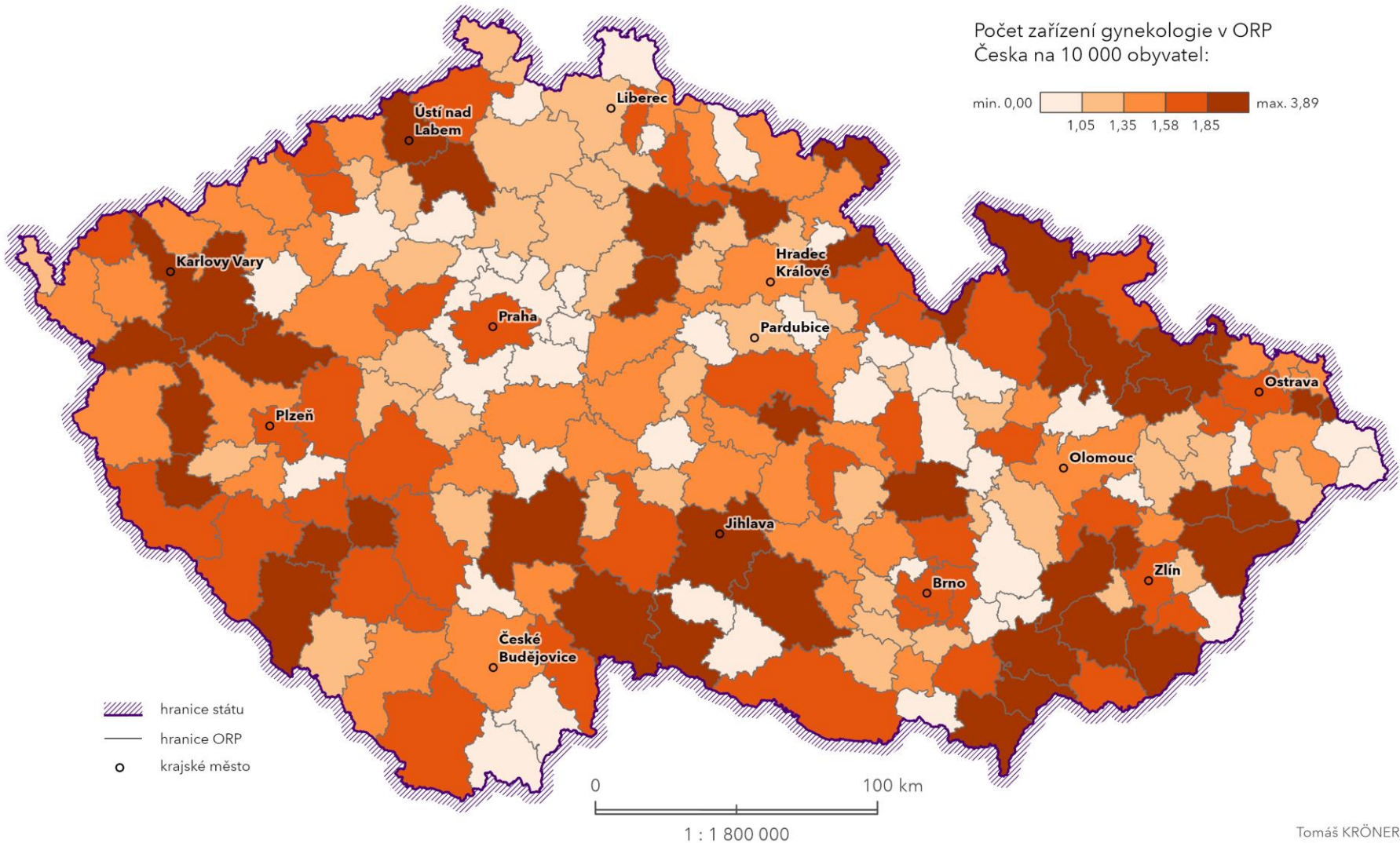
- //// vojenské újezdy
- hranice státu
- hranice kraje
- krajské město

0 100 km
1 : 1 800 000

ROZMÍSTĚNÍ ZAŘÍZENÍ GYNEKOLOGIE v Česku k 1. 10. 2023



POČTY ZAŘÍZENÍ GYNEKOLOGIE v ORP Česka k 1. 10. 2023

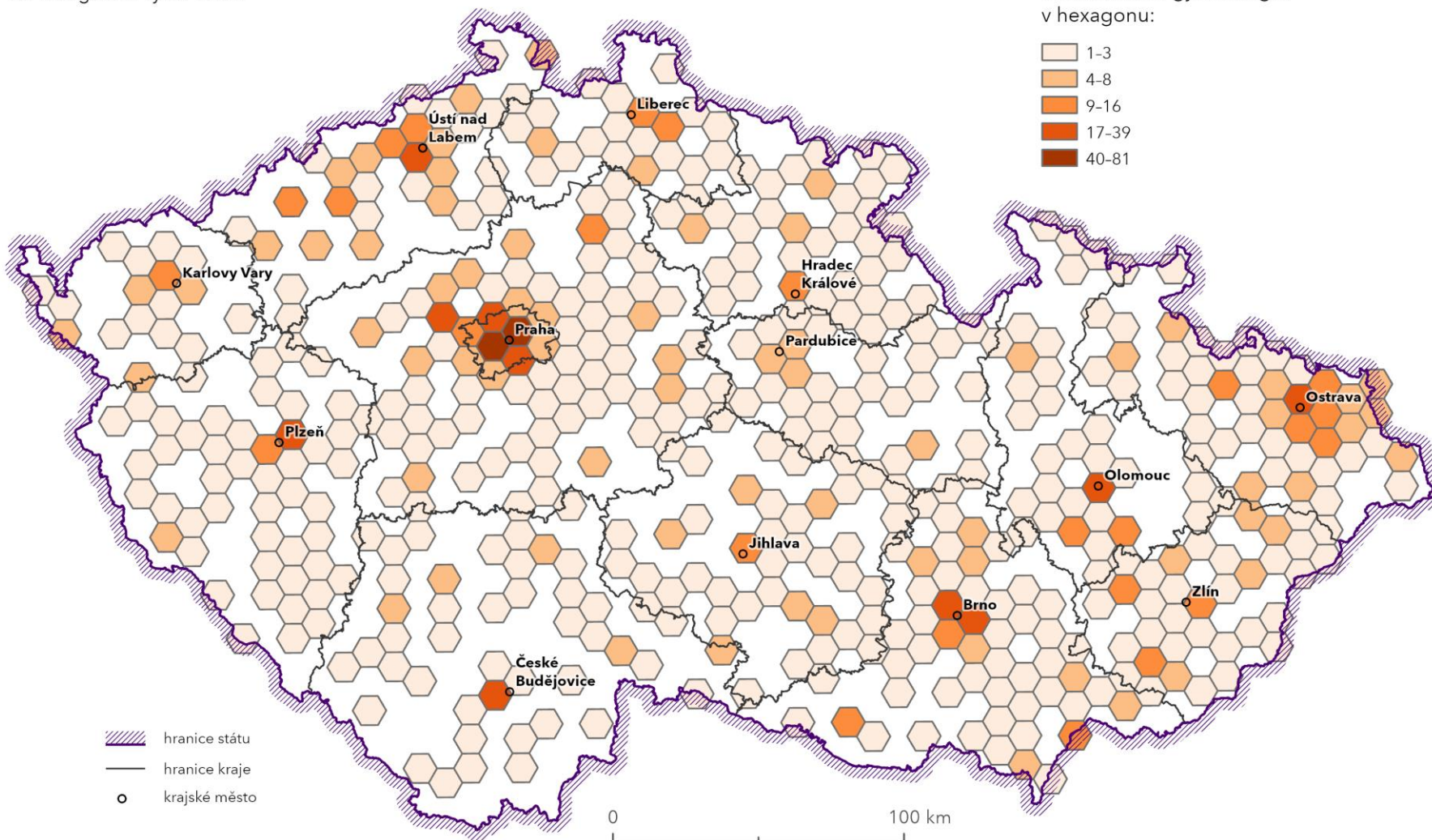
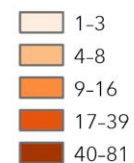


AGREGACE ZAŘÍZENÍ GYNEKOLOGIE

v Česku k 1. 10. 2023

do hexagonů o výšce 10 km

Počet zařízení gynekologie
v hexagonu:

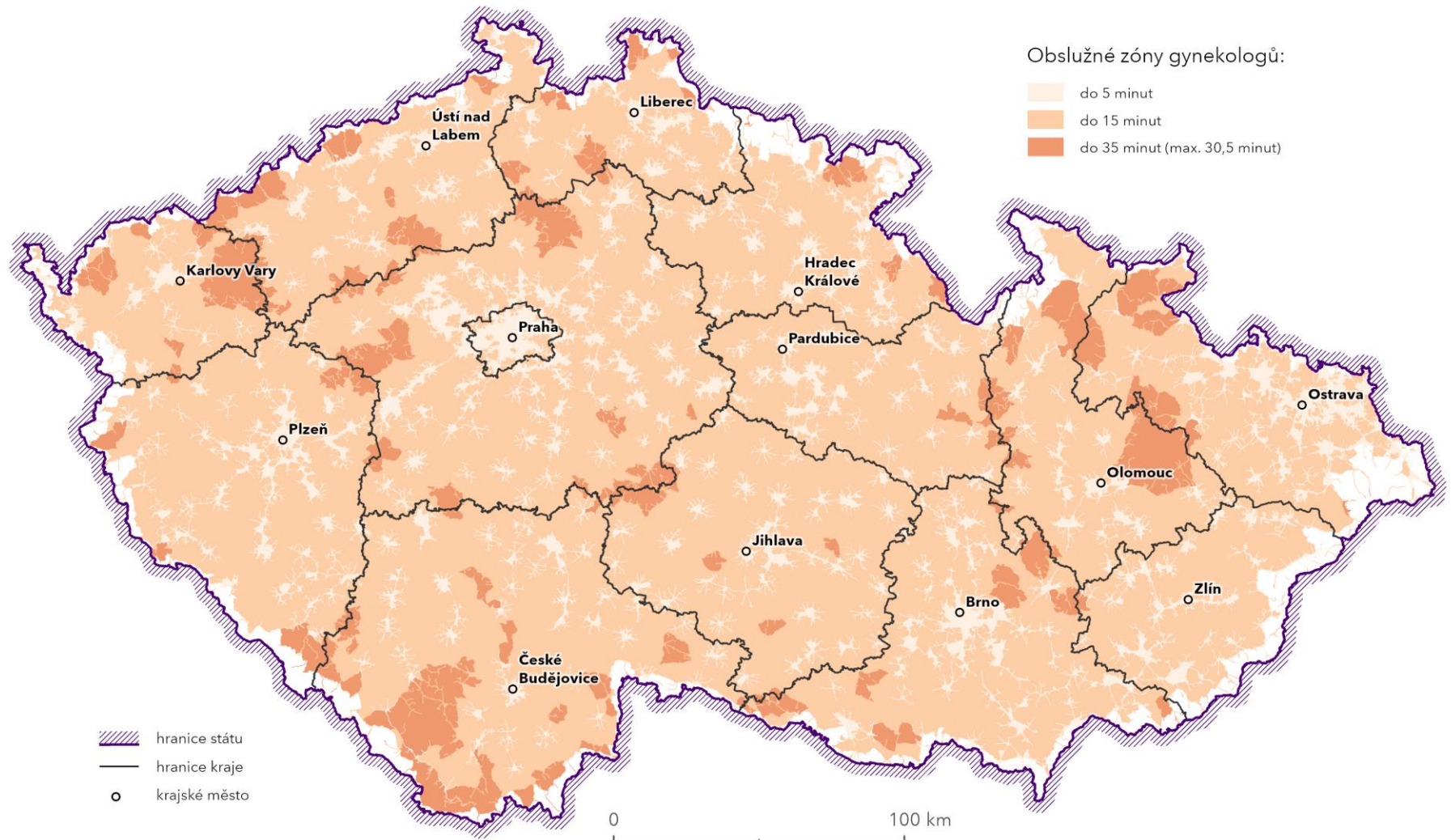


- hranice státu
- hranice kraje
- krajské město

0 100 km
1 : 1 800 000

OBSLUŽNÉ ZÓNY GYNEKOLOGIE

v Česku k 1. 10. 2023

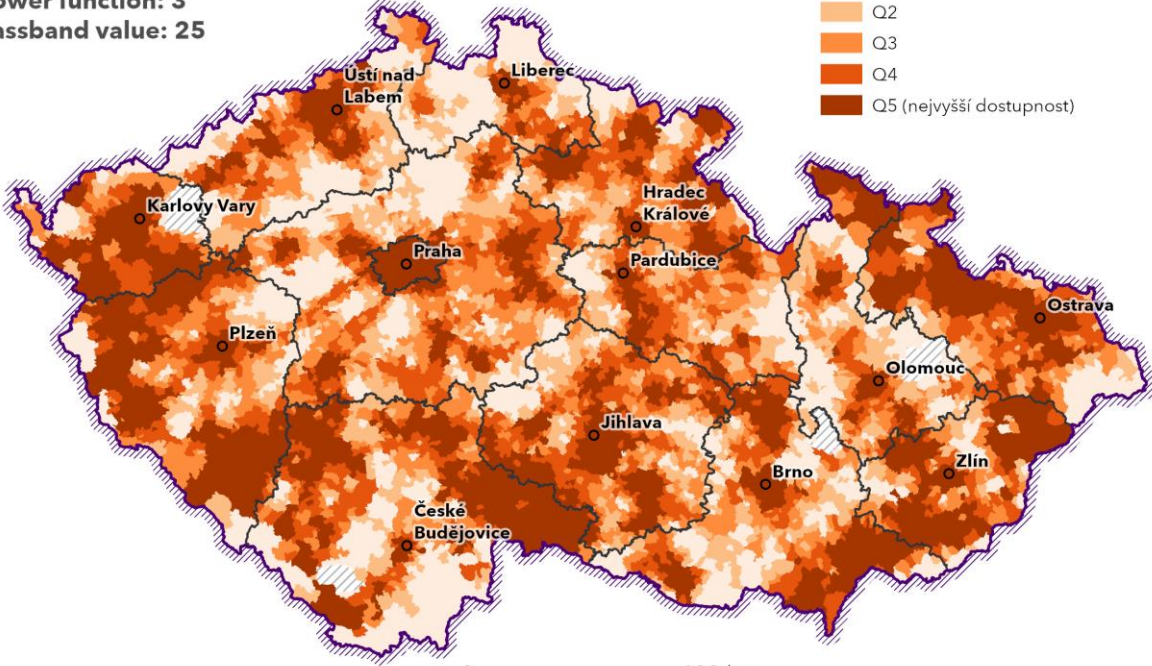
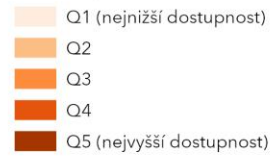


DOSTUPNOST GYNEKOLOGIE

v obcích Česka k 1. 10. 2023 | různá nastavení

Butterworth distance decay funkce
Power function: 3
Passband value: 25

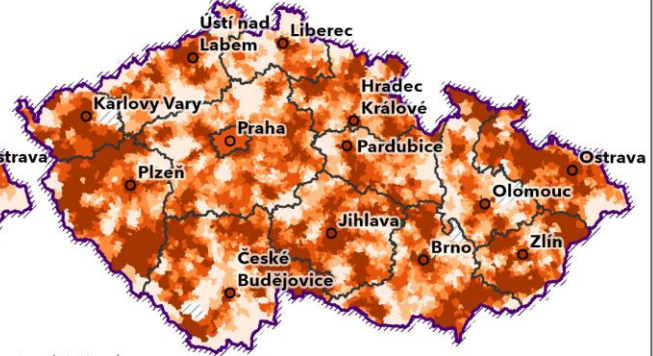
Obce podle E2SFCA skóre:
(kvantily)



Power function: 2
Passband value: 25



Power function: 4
Passband value: 25



Power function: 6
Passband value: 25



Power function: 8
Passband value: 25



DOSTUPNOST GYNEKOLOGIE

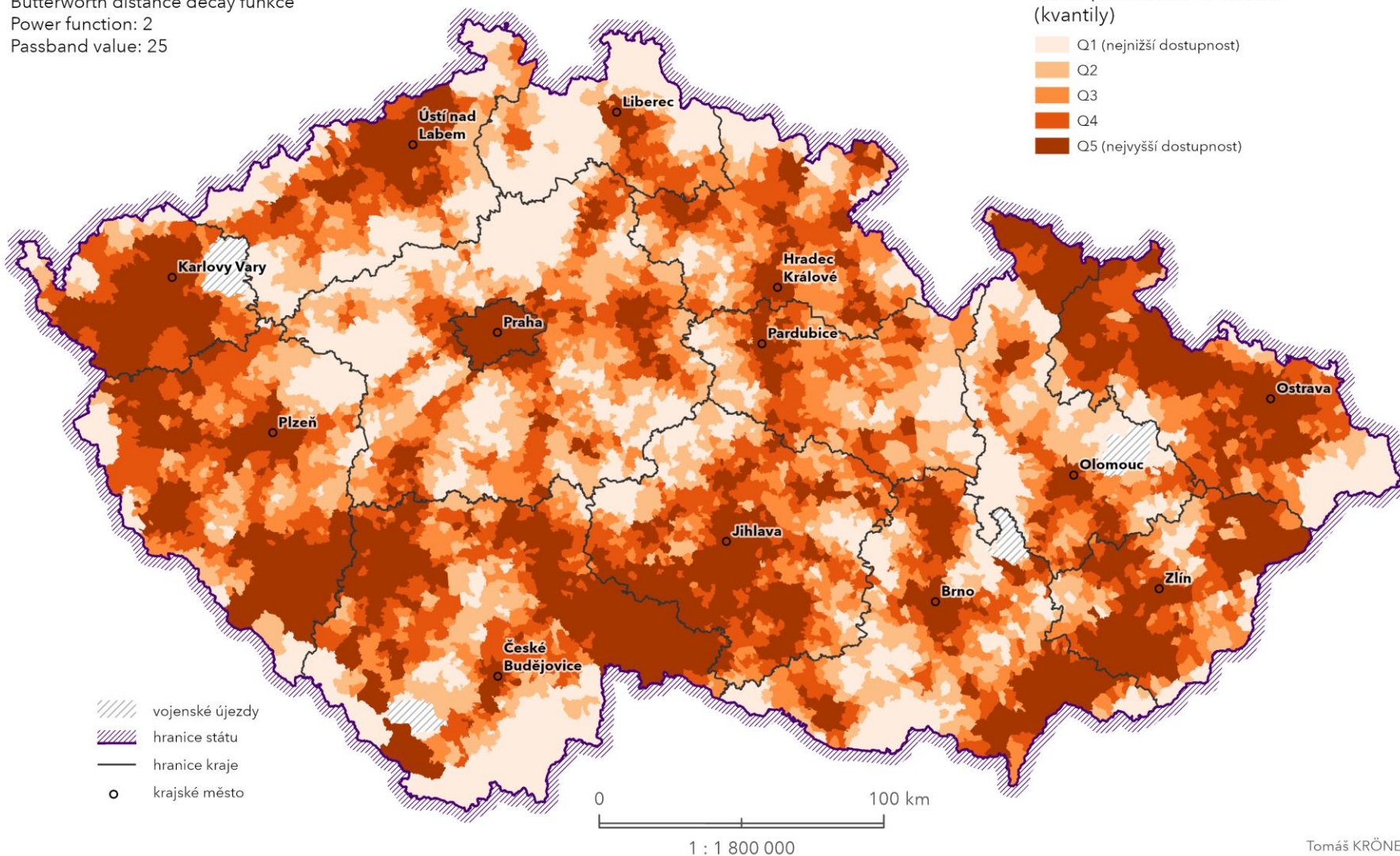
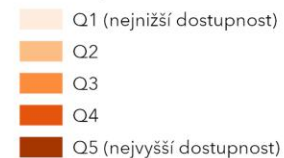
v obcích Česka k 1. 10. 2023

Butterworth distance decay funkce

Power function: 2

Passband value: 25

Obce podle E2SFCA skóre:
(kvantily)



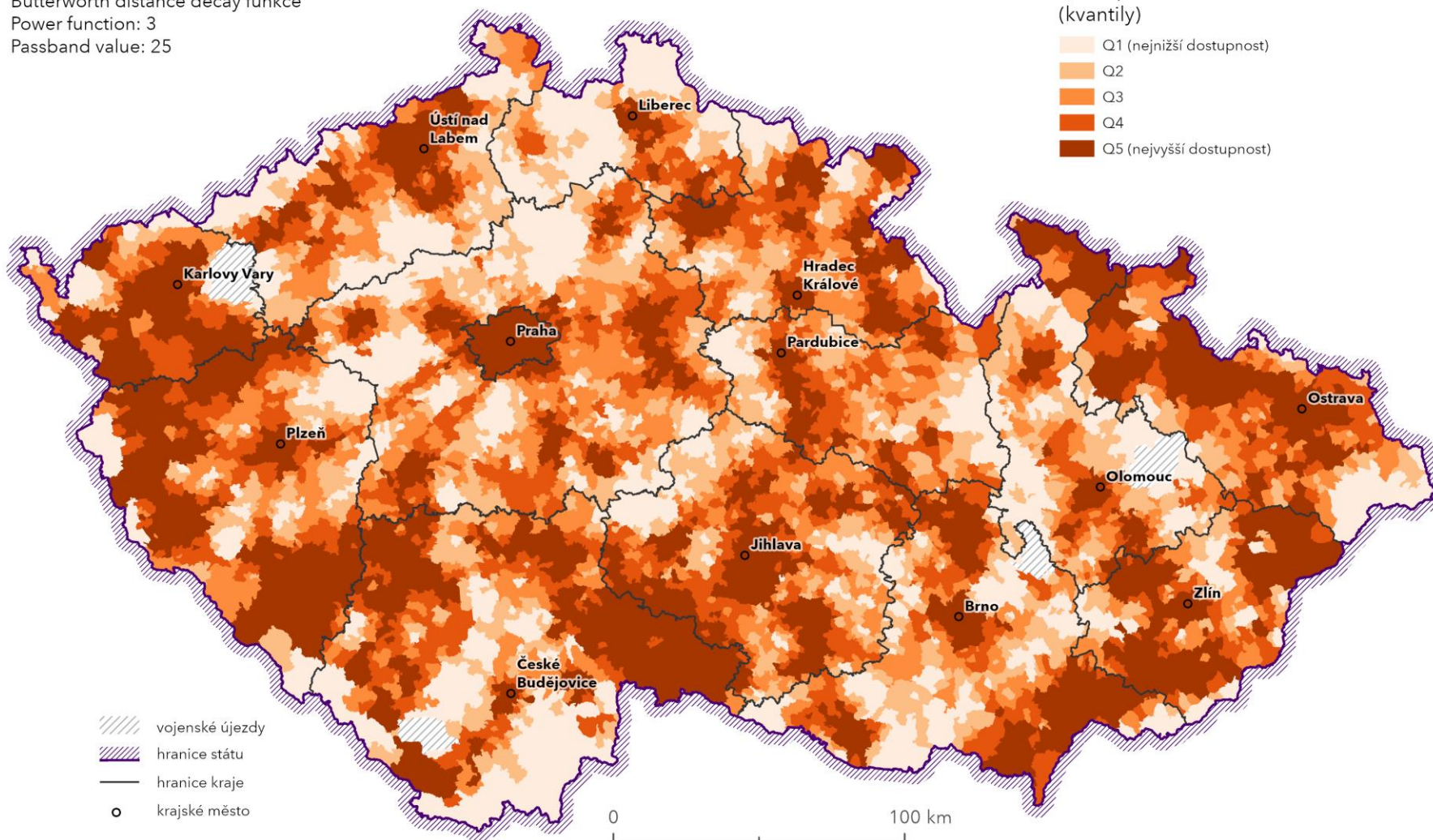
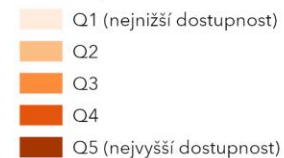
- vojenké újezdy
- hranice státu
- hranice kraje
- o krajské město

DOSTUPNOST GYNEKOLOGIE

v obcích Česka k 1. 10. 2023

Butterworth distance decay funkce
Power function: 3
Passband value: 25

Obce podle E2SFCA skóre:
(kvantily)



- vojenské újezdy
- hranice státu
- hranice kraje
- o krajské město

0 100 km
1 : 1 800 000

DOSTUPNOST GYNEKOLOGIE


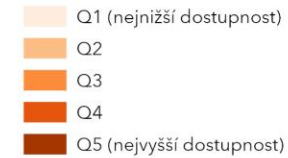
v obcích Česka k 1. 10. 2023

Butterworth distance decay funkce

Power function: 4

Passband value: 25

Obce podle E2SFCA skóre:
(kvantily)



- vojenské újezdy
- hranice státu
- hranice kraje
- krajské město

0 100 km
1 : 1 800 000

DOSTUPNOST GYNEKOLOGIE

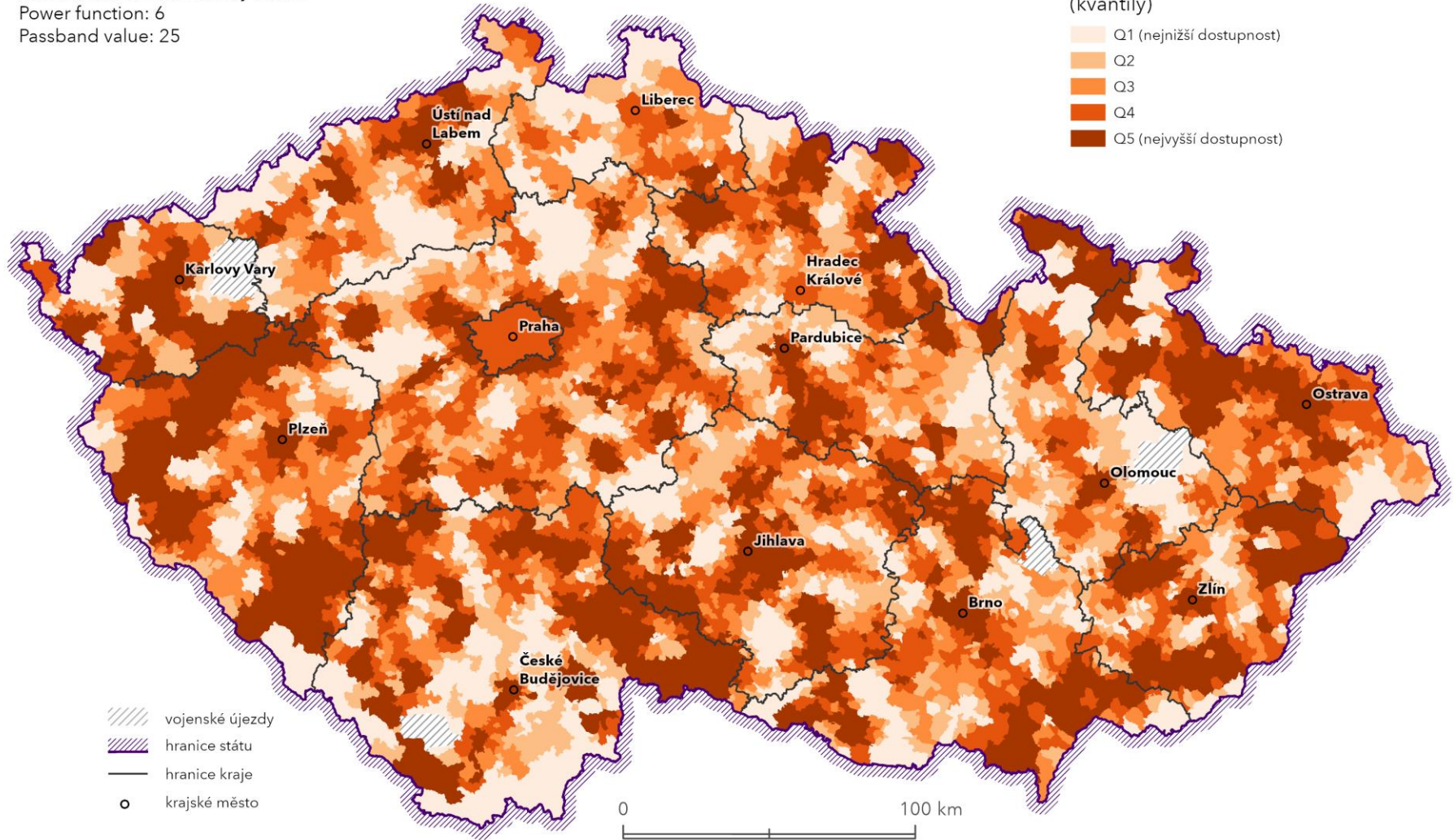
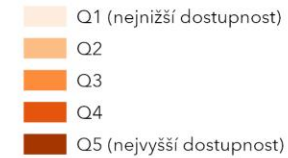
v obcích Česka k 1. 10. 2023

Butterworth distance decay funkce

Power function: 6

Passband value: 25

Obce podle E2SFCA skóre:
(kvantily)



- vojenské újezdy
- hranice státu
- hranice kraje
- o krajské město

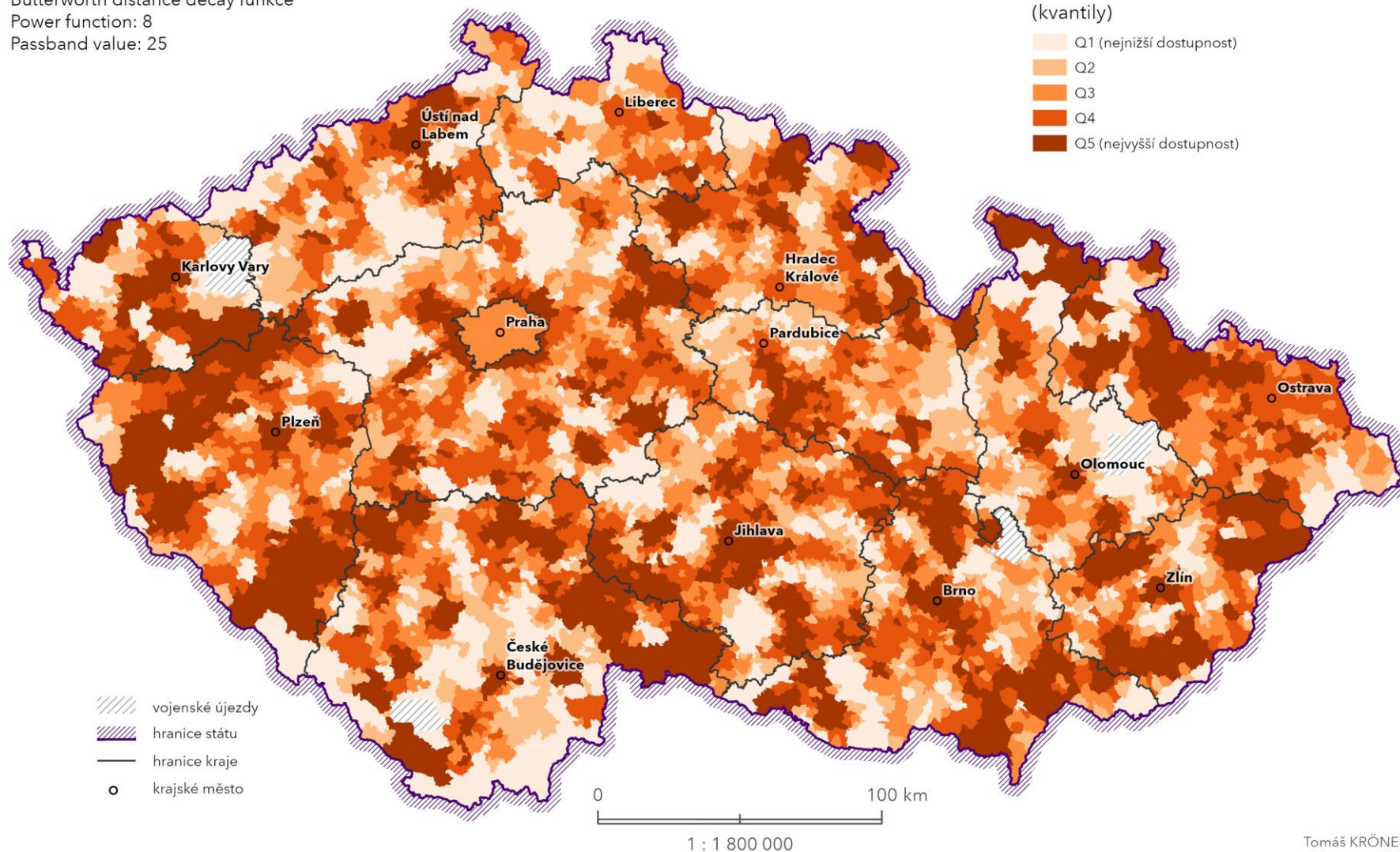
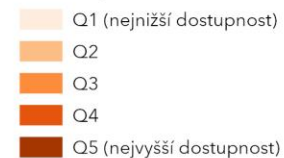
0 100 km
1 : 1 800 000

DOSTUPNOST GYNEKOLOGIE

v obcích Česka k 1. 10. 2023

Butterworth distance decay funkce
Power function: 8
Passband value: 25

Obce podle E2SFCA skóre:
(kvantily)



- vojenské újezdy
- hranice státu
- hranice kraje
- krajské město

DOSTUPNOST GYNEKOLOGIE

v obcích Česka k 1. 10. 2023

Butterworth distance decay funkce

Power function: 3

Passband value: 25

Se zvýrazněním 5 % obcí s nejvyšší dostupností
a 5 % obcí s nejnižší dostupností při nastavení:

Power function: 8

Passband value: 25

Obce podle E2SFCA skóre:
(kvantily)

Q1 (nejnižší dostupnost)

Q2

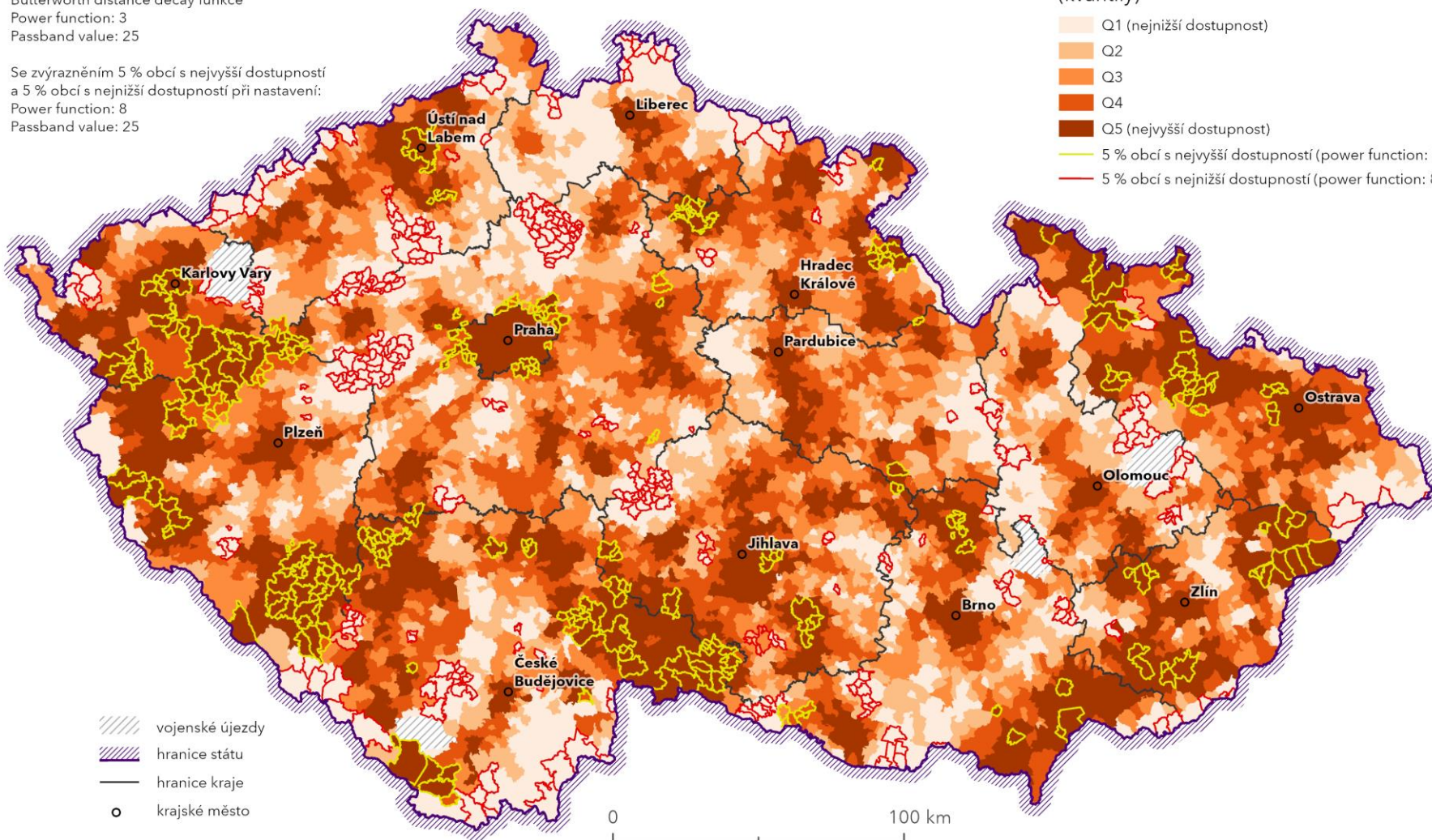
Q3

Q4

Q5 (nejvyšší dostupnost)

5 % obcí s nejvyšší dostupností (power function: 8)

5 % obcí s nejnižší dostupností (power function: 8)



//// vojenské újezdy

== hranice státu

— hranice kraje

o krajské město

0 100 km

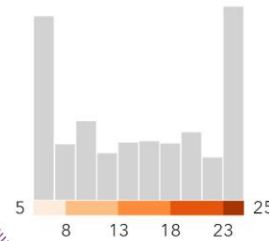
1 : 1 800 000

Tomáš KRÖNER
Olomouc 2024

SKÓRE DOSTUPNOSTI GYNOKOLOGIE

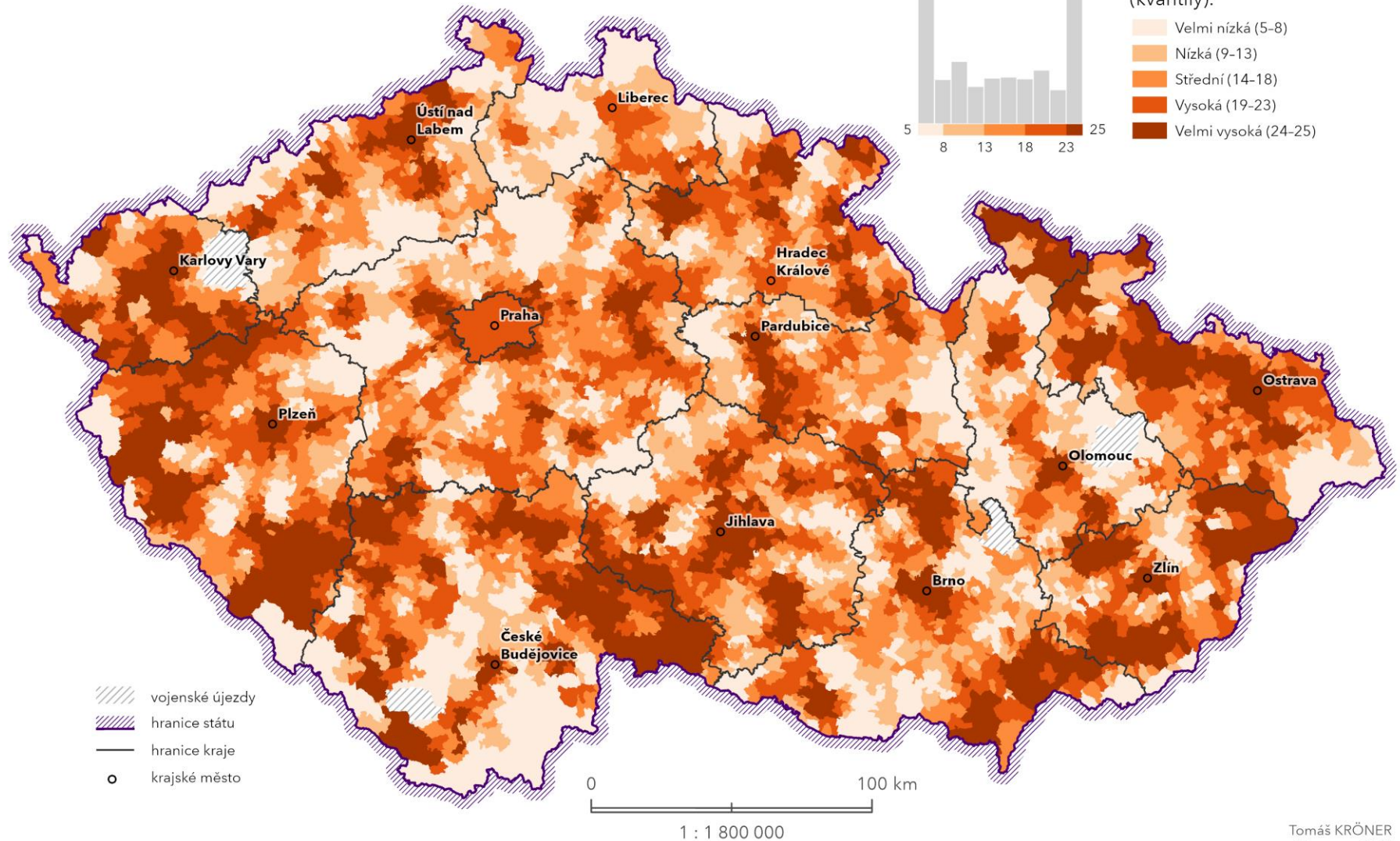
v obcích Česka k 1. 10. 2023

Histogram dat:



Dostupnost gynekologie a hodnota skóre dostupnosti (kvantily):

- Velmi nízká (5-8)
- Nízká (9-13)
- Střední (14-18)
- Vysoká (19-23)
- Velmi vysoká (24-25)

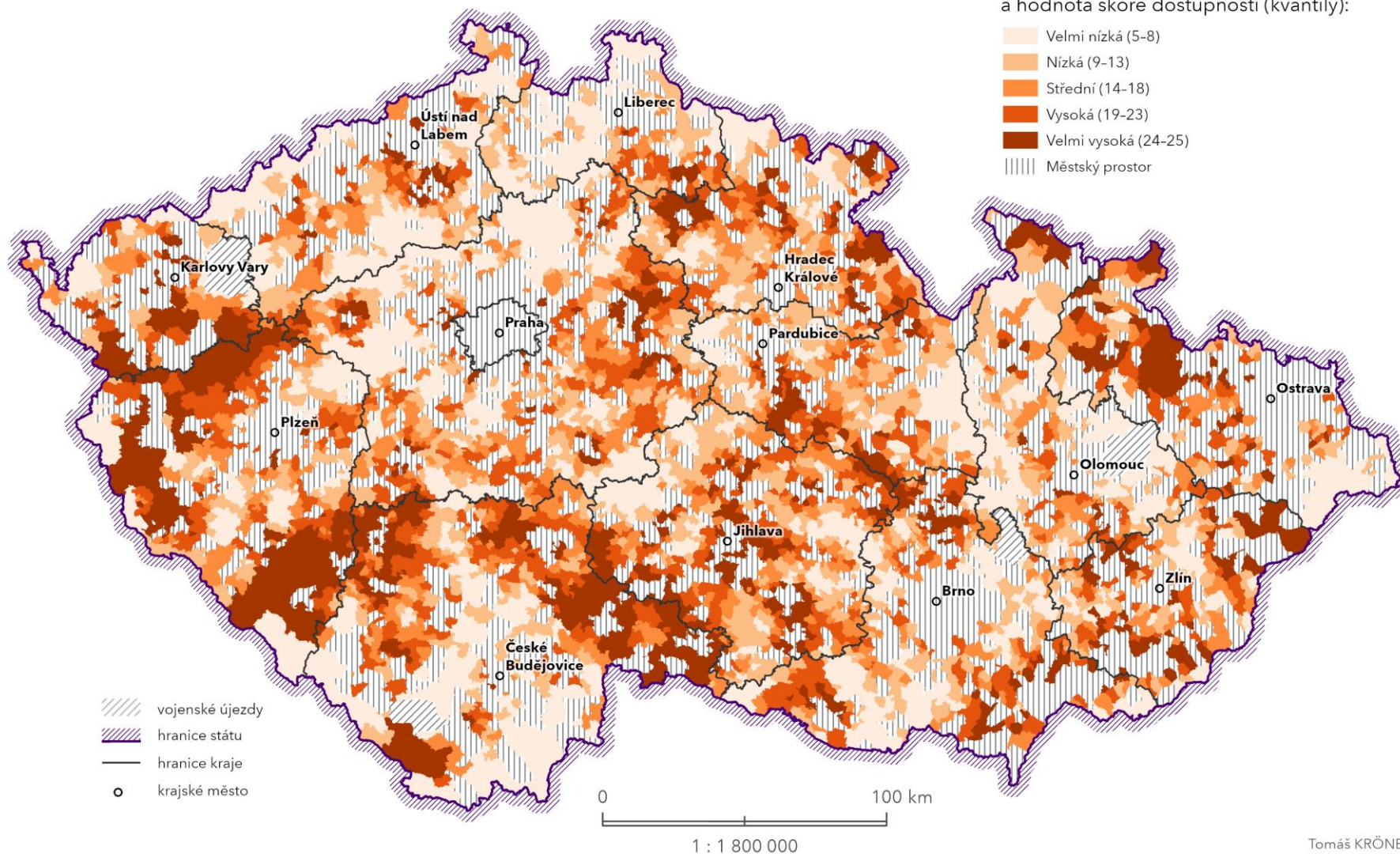


SKÓRE DOSTUPNOSTI GYNEKOLOGIE

ve venkovských obcích Česka k 1. 10. 2023

Dostupnost gynekologie
a hodnota skóre dostupnosti (kvantily):

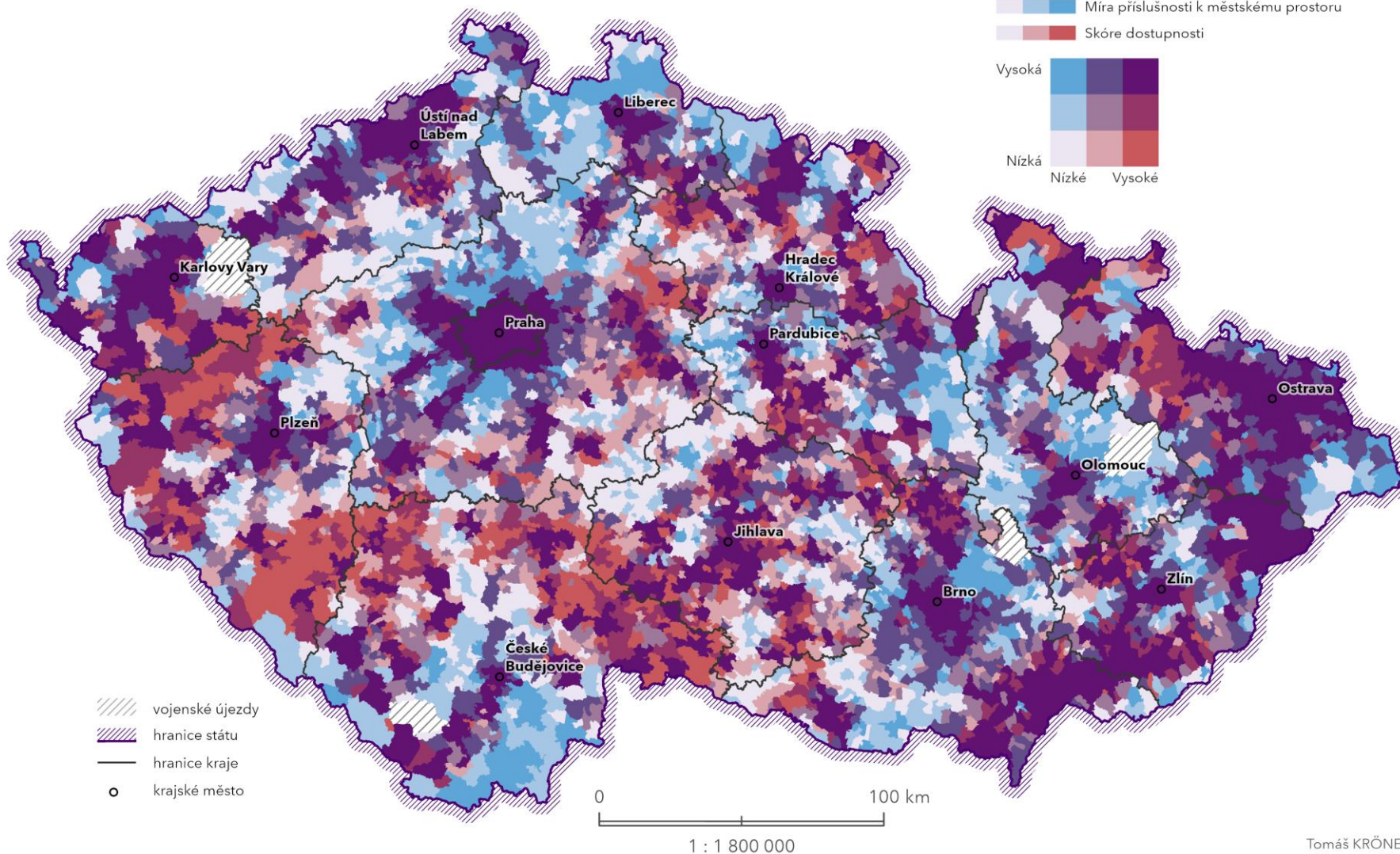
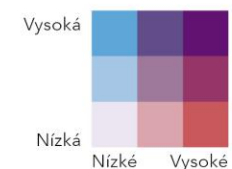
- Velmi nízká (5-8)
- Nízká (9-13)
- Střední (14-18)
- Vysoká (19-23)
- Velmi vysoká (24-25)
- Městský prostor



SKÓRE DOSTUPNOSTI GYNEKOLOGIE A PŘÍSLUŠNOST K MĚSTSKÉMU PROSTORU v obcích Česka k 1. 10. 2023

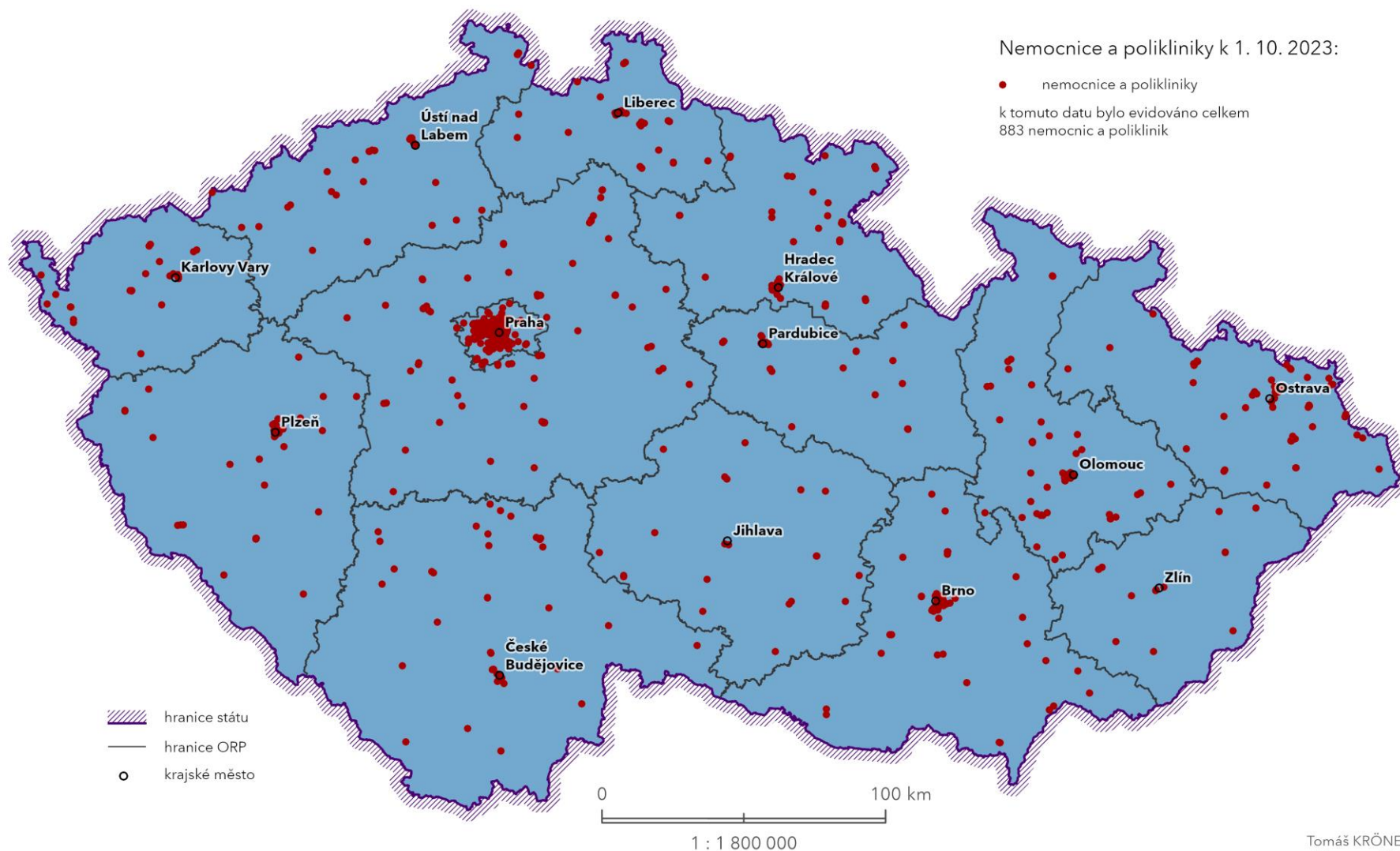
Míra příslušnosti k městskému prostoru a skóre dostupnosti:

Míra příslušnosti k městskému prostoru
Skóre dostupnosti

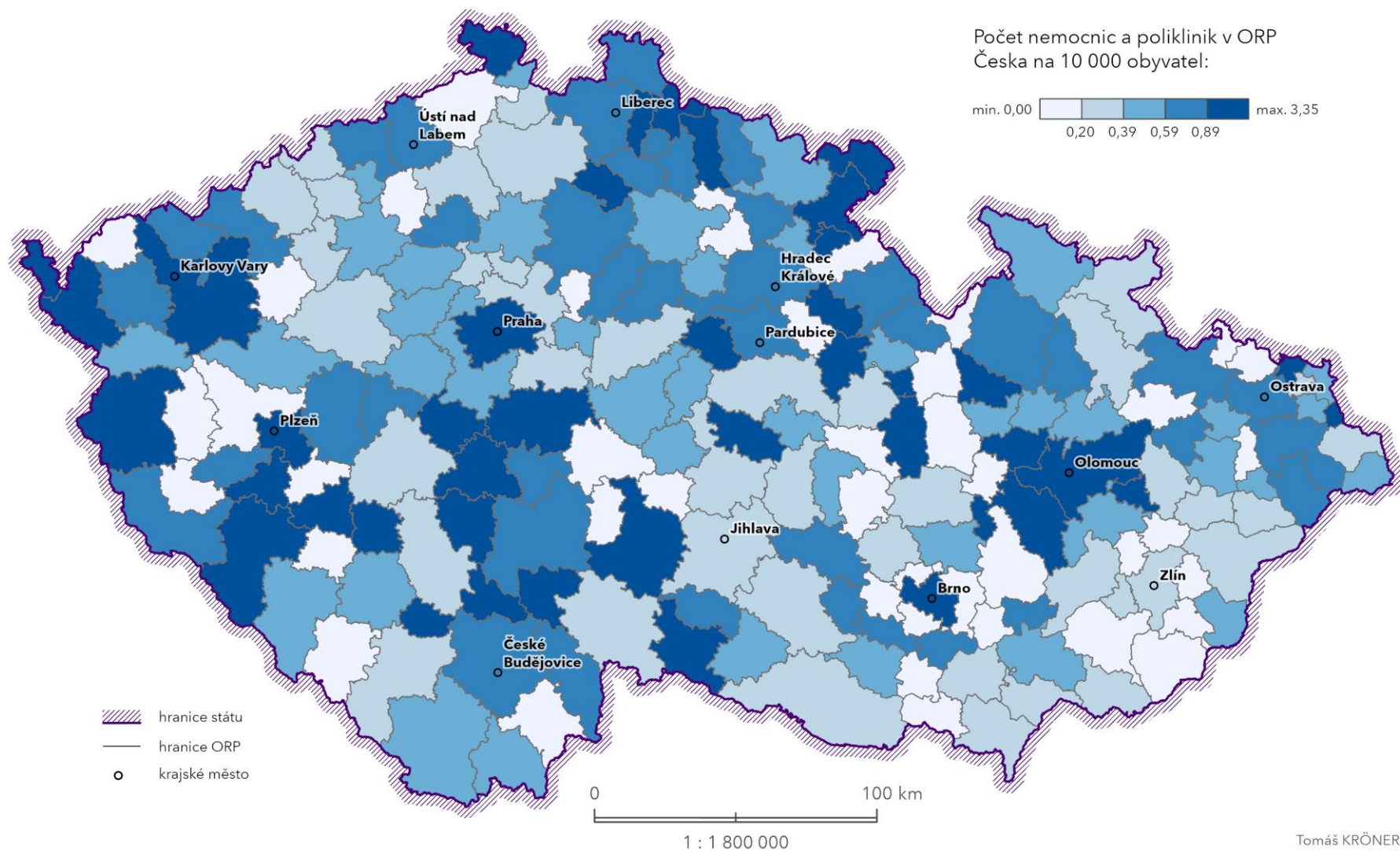


ROZMÍSTĚNÍ NEMOCNIC A POLIKLINIK

v Česku k 1. 10. 2023



POČTY NEMOCNIC A POLIKLINIK v ORP Česka k 1. 10. 2023

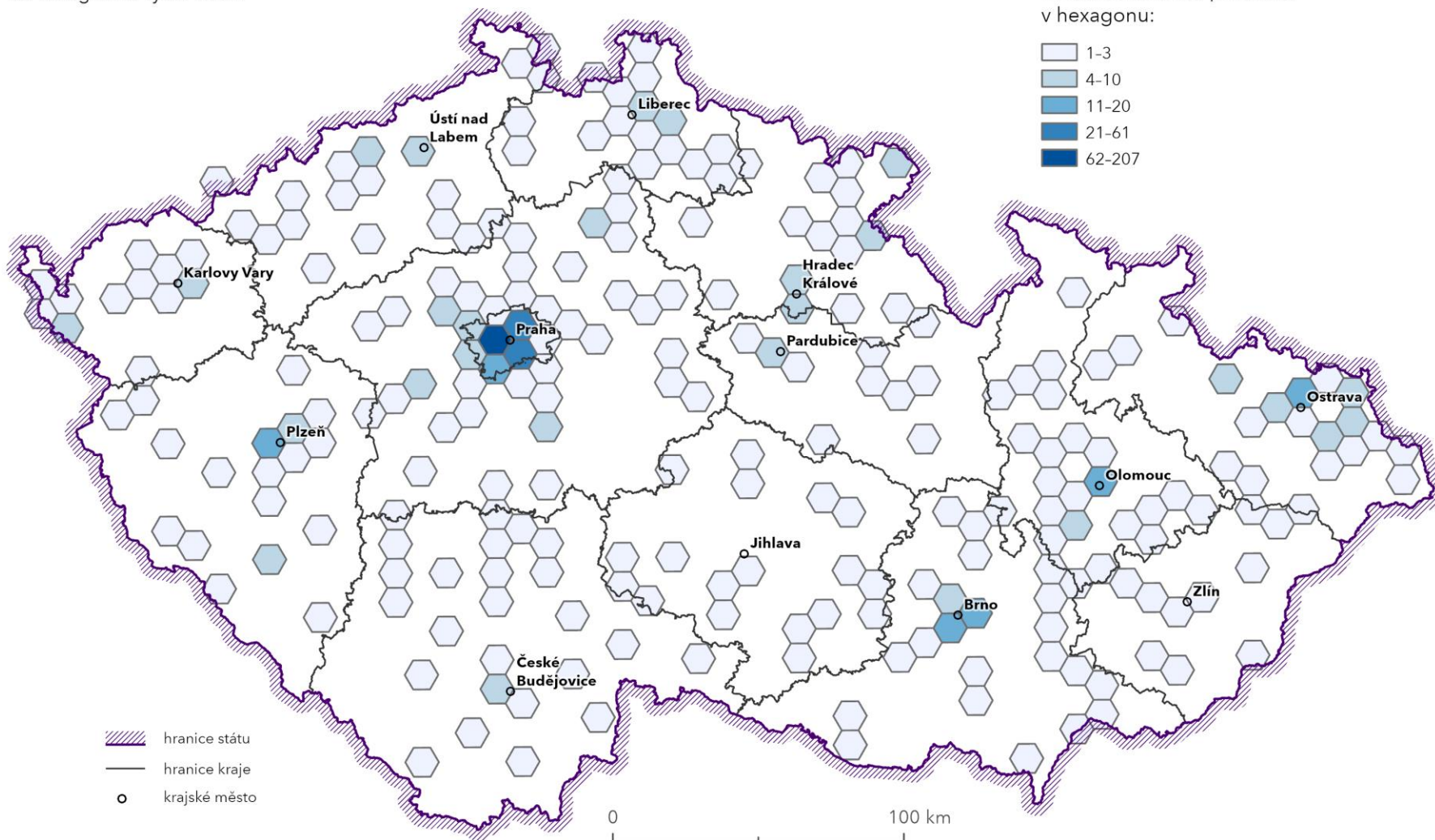
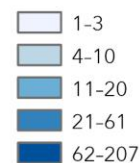


AGREGACE NEMOCNIC A POLIKLINIK

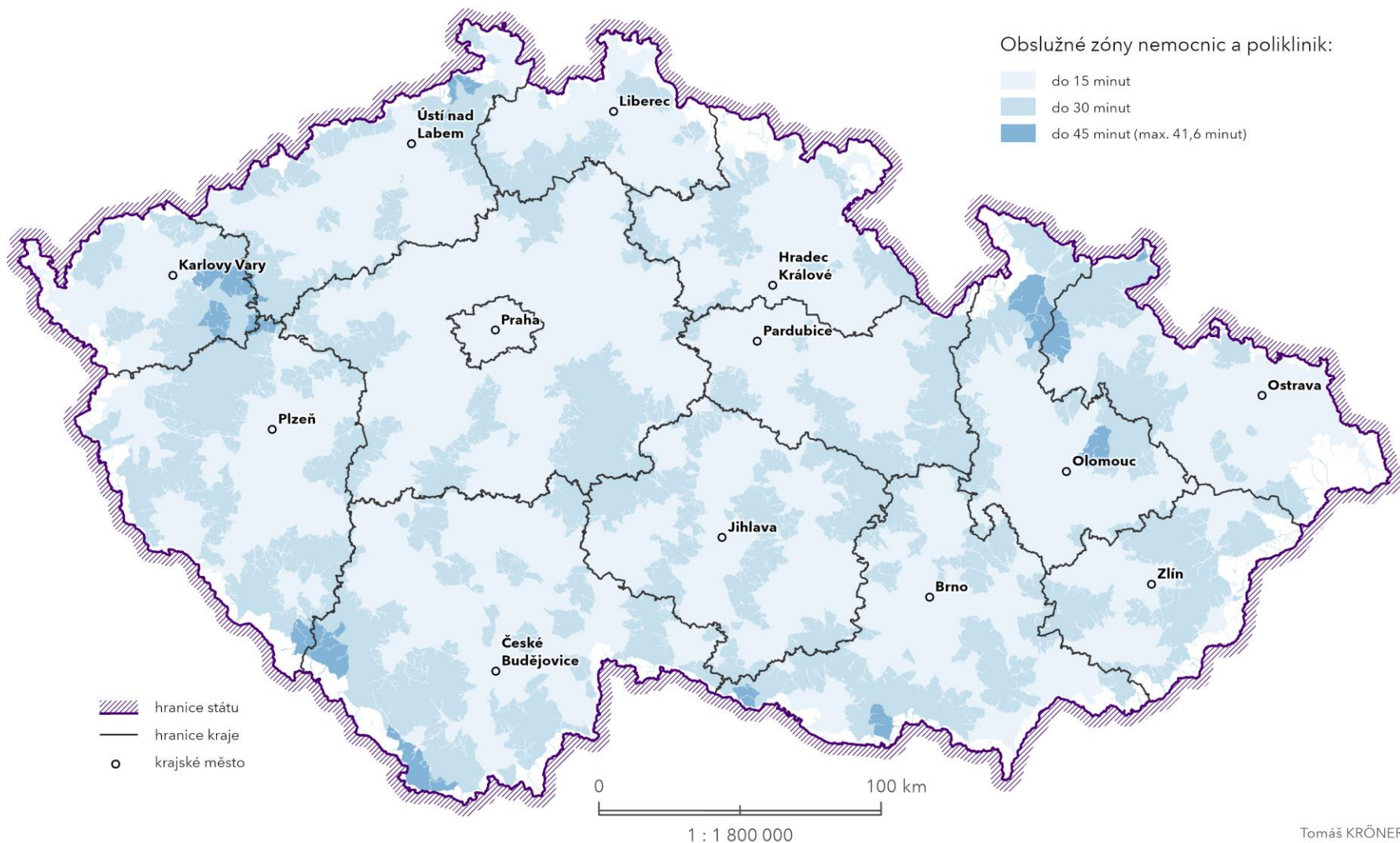
v Česku k 1. 10. 2023

do hexagonů o výšce 10 km

Počet nemocnic a poliklinik
v hexagonu:



OBSLUŽNÉ ZÓNY NEMOCNIC A POLIKLINIK v Česku k 1. 10. 2023



DOSTUPNOST NEMOCNIC A POLIKLINIK

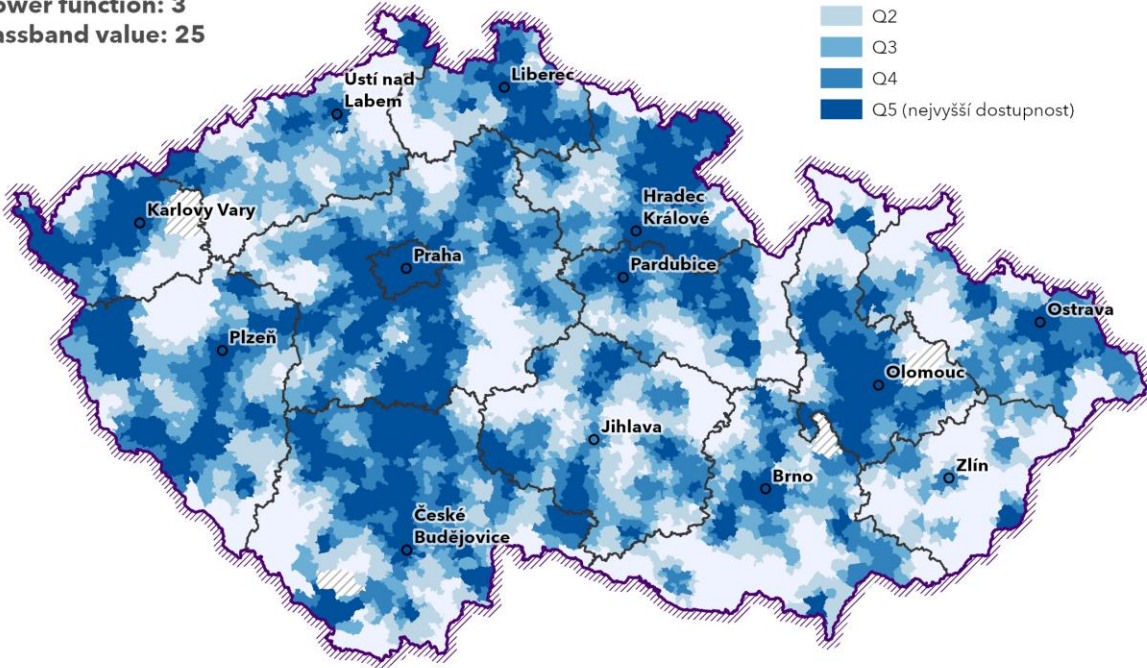
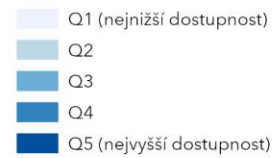
v obcích Česka k 1. 10. 2023 | různá nastavení

Butterworth distance decay funkce

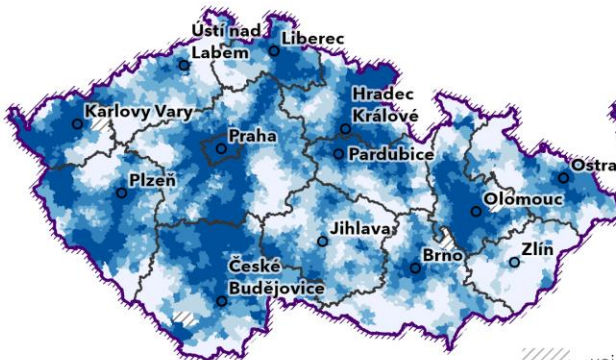
Power function: 3

Passband value: 25

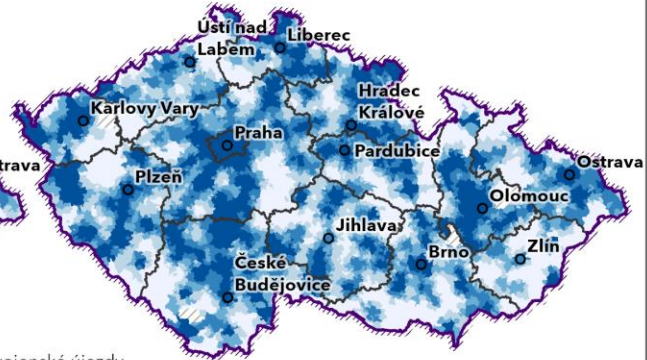
Obce podle E2SFCA skóre:
(kvantily)



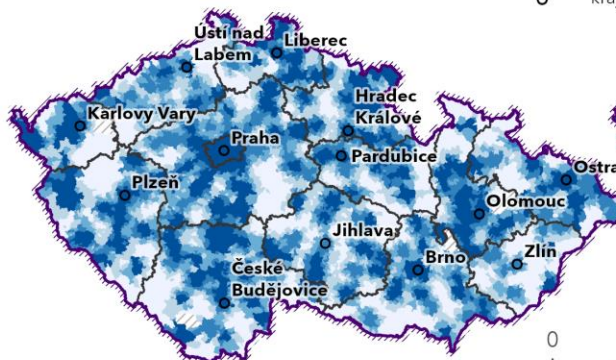
Power function: 2
Passband value: 25



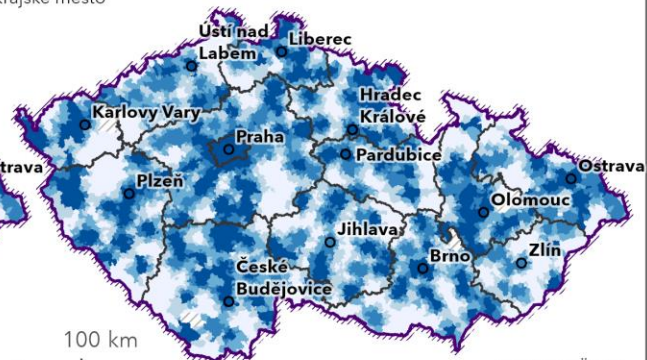
Power function: 4
Passband value: 25



Power function: 6
Passband value: 25



Power function: 8
Passband value: 25



- vojenské újezdy
- hranice státu
- hranice kraje
- krajské město



DOSTUPNOST NEMOCNIC A POLIKLINIK

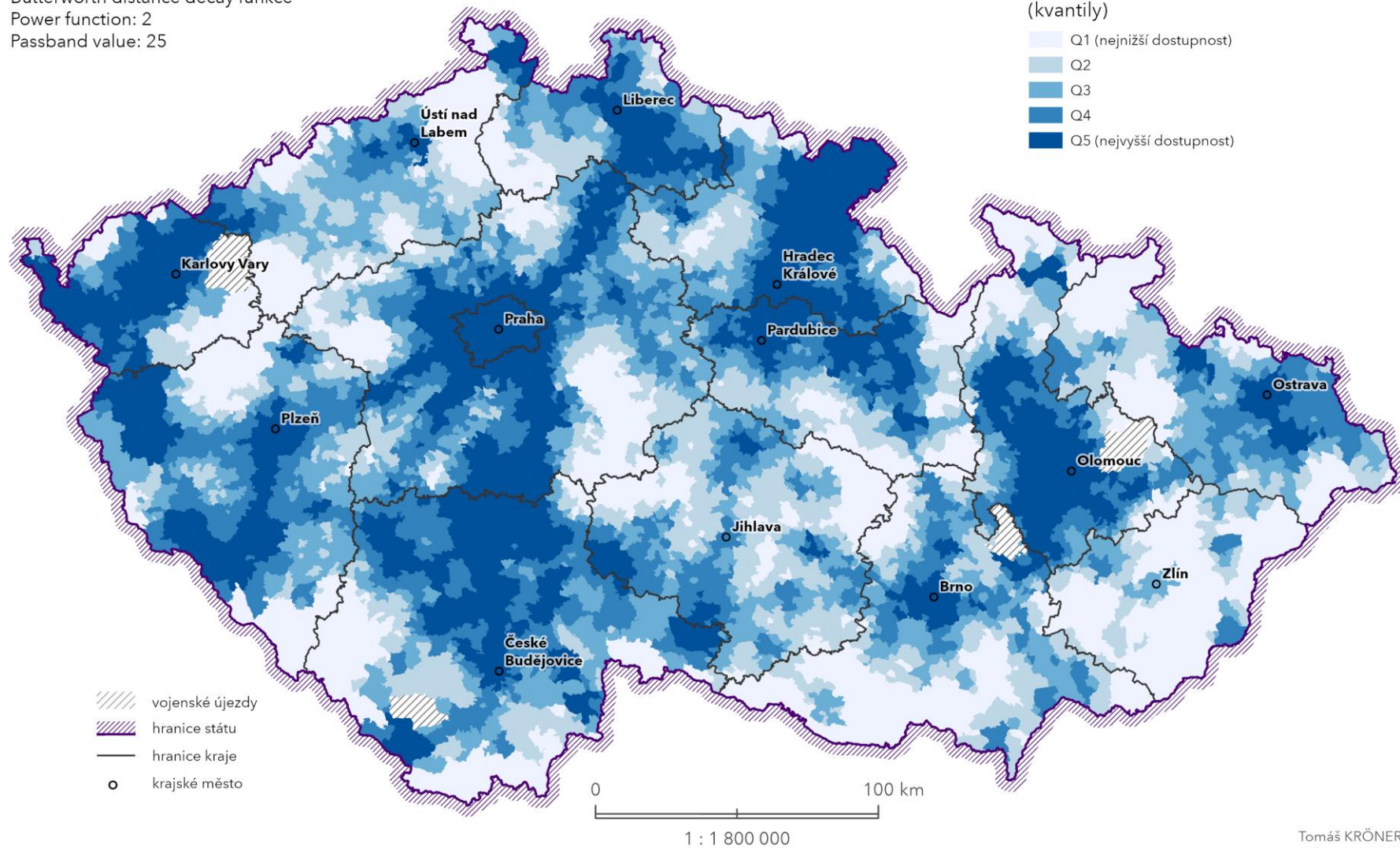
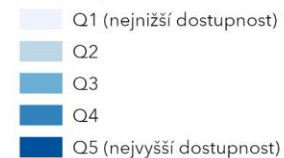
v obcích Česka k 1. 10. 2023

Butterworth distance decay funkce

Power function: 2

Passband value: 25

Obce podle E2SFCA skóre:
(kvantily)



- vojenské újezdy
- hranice státu
- hranice kraje
- o krajské město

DOSTUPNOST NEMOCNIC A POLIKLINIK

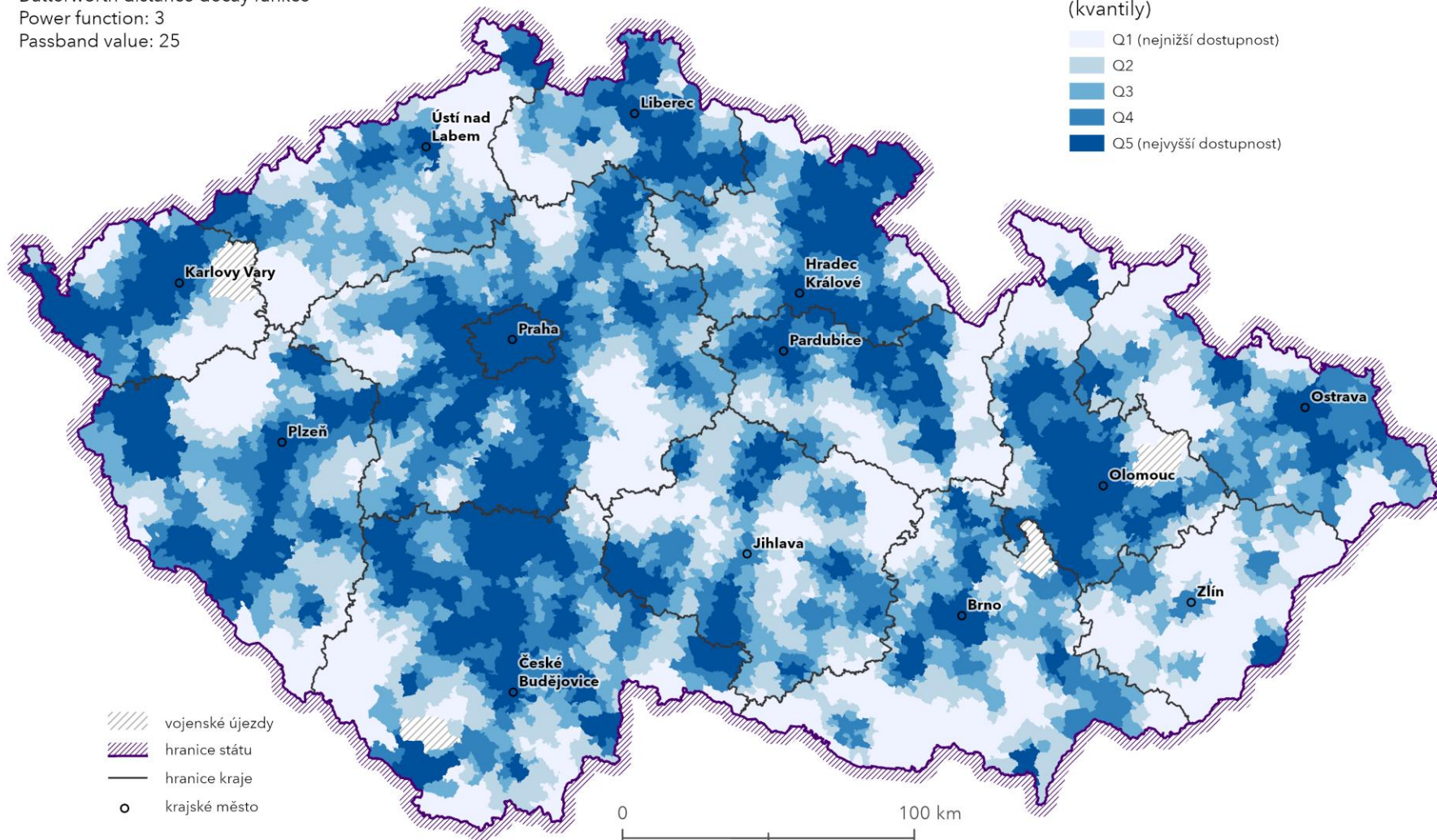
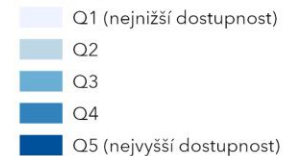
v obcích Česka k 1. 10. 2023

Butterworth distance decay funkce

Power function: 3

Passband value: 25

Obce podle E2SFCA skóre:
(kvantily)



- vojenské újezdy
- hranice státu
- hranice kraje
- o krajské město

0 100 km
1 : 1 800 000

DOSTUPNOST NEMOCNIC A POLIKLINIK

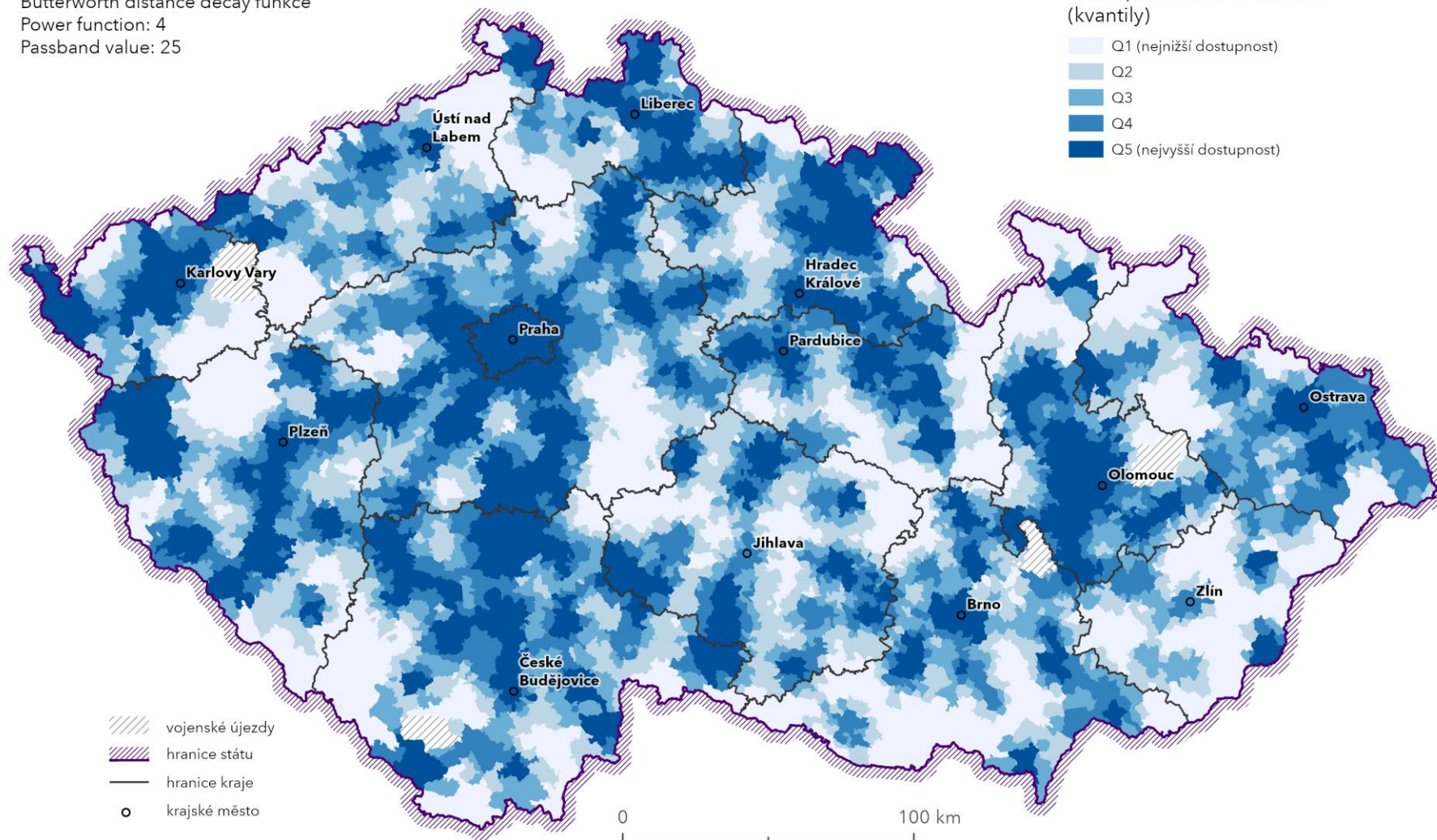
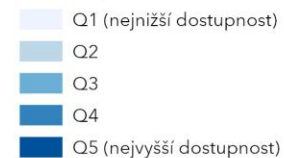
v obcích Česka k 1. 10. 2023

Butterworth distance decay funkce

Power function: 4

Passband value: 25

Obce podle E2SFCA skóre:
(kvantily)



- vojské újezdy
- hranice státu
- hranice kraje
- o krajské město

0 100 km
1 : 1 800 000

DOSTUPNOST NEMOCNIC A POLIKLINIK

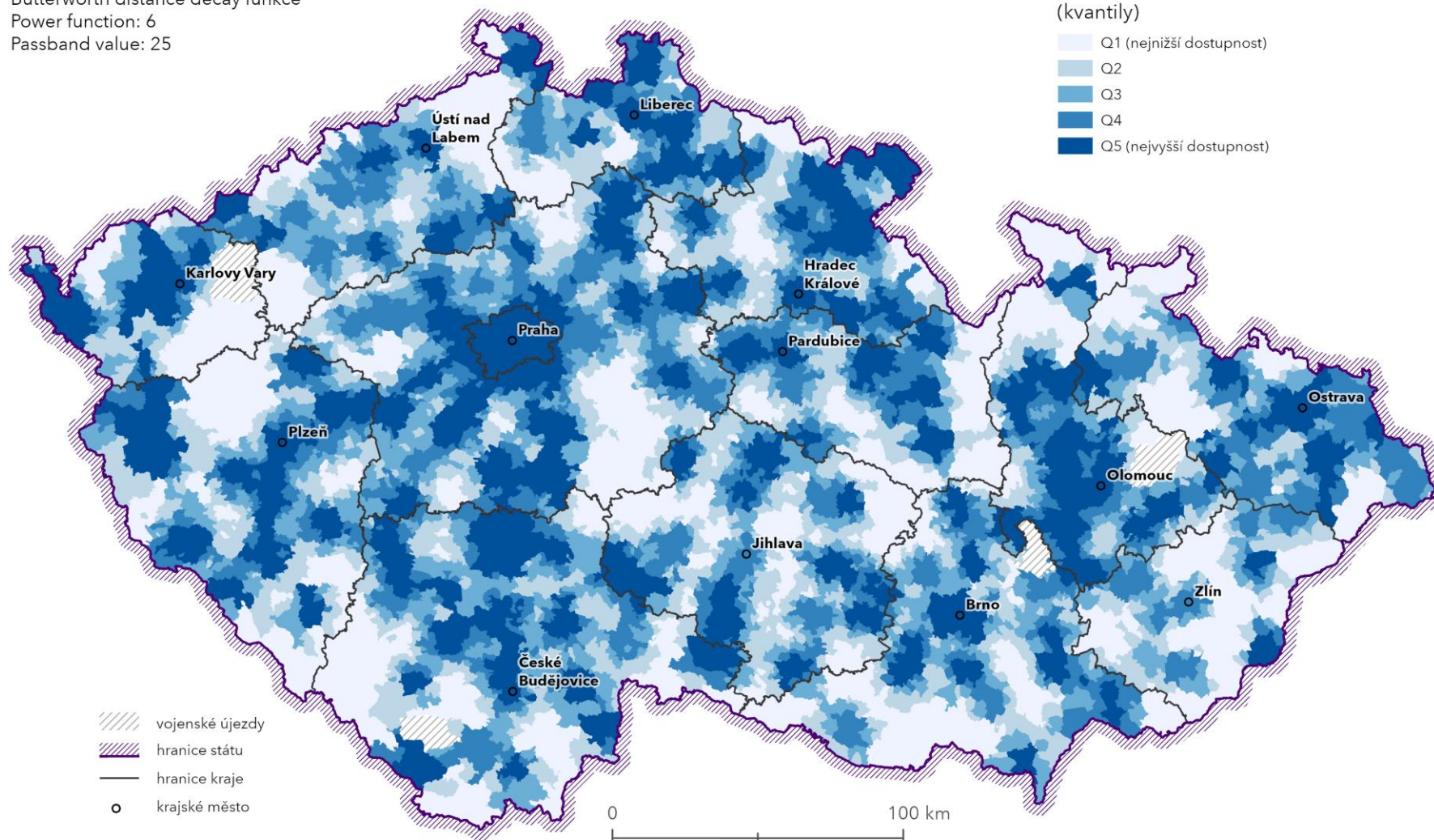
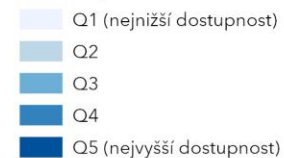
v obcích Česka k 1. 10. 2023

Butterworth distance decay funkce

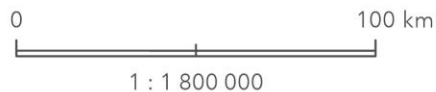
Power function: 6

Passband value: 25

Obce podle E2SFCA skóre:
(kvantily)



- vojenské újezdy
- hranice státu
- hranice kraje
- o krajské město



DOSTUPNOST NEMOCNIC A POLIKLINIK

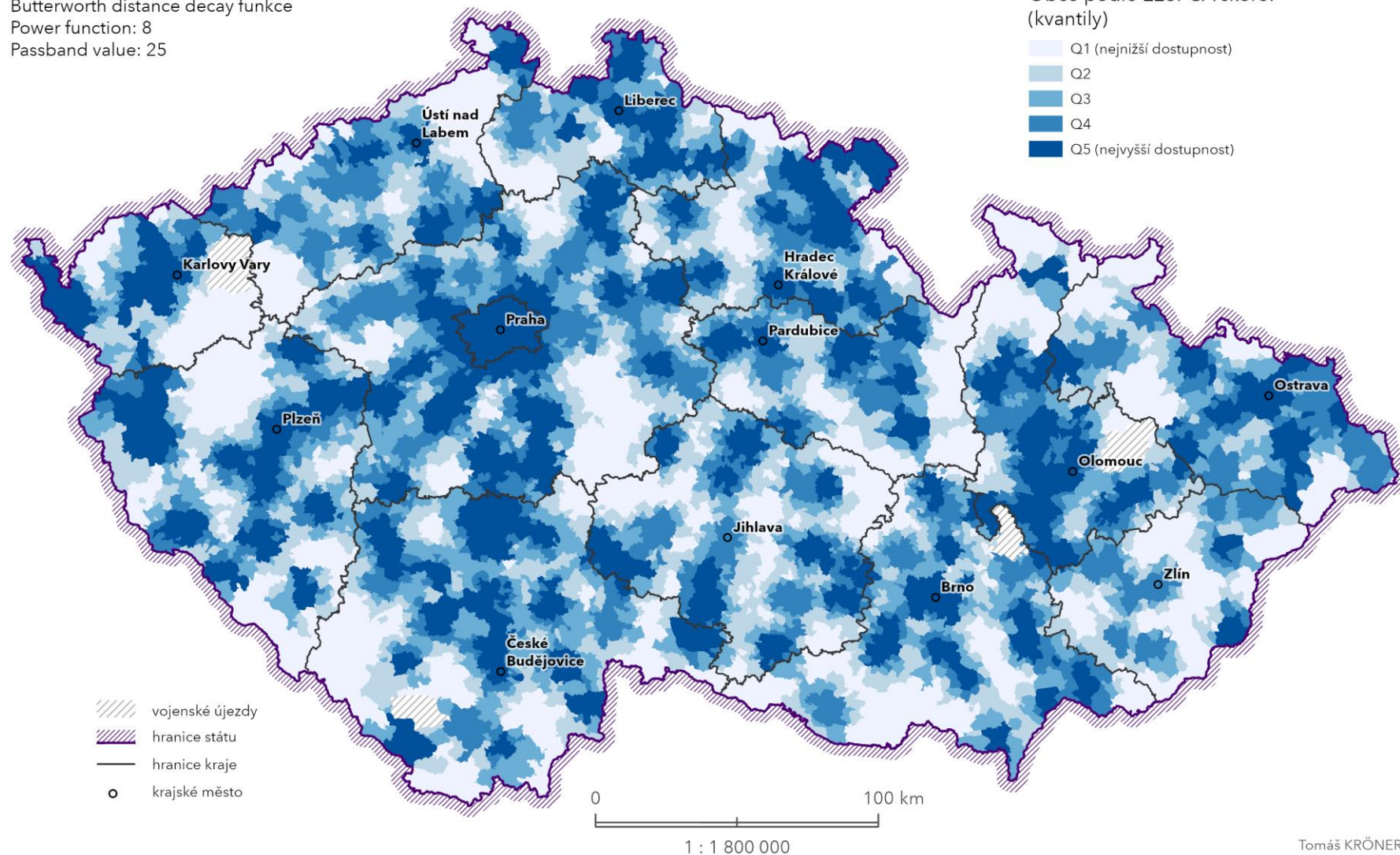
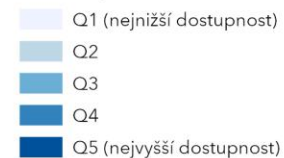
v obcích Česka k 1. 10. 2023

Butterworth distance decay funkce

Power function: 8

Passband value: 25

Obce podle E2SFCA skóre:
(kvantily)



- vojenské újezdy
- hranice státu
- hranice kraje
- o krajské město

DOSTUPNOST NEMOCNIC A POLIKLINIK v obcích Česka k 1. 10. 2023

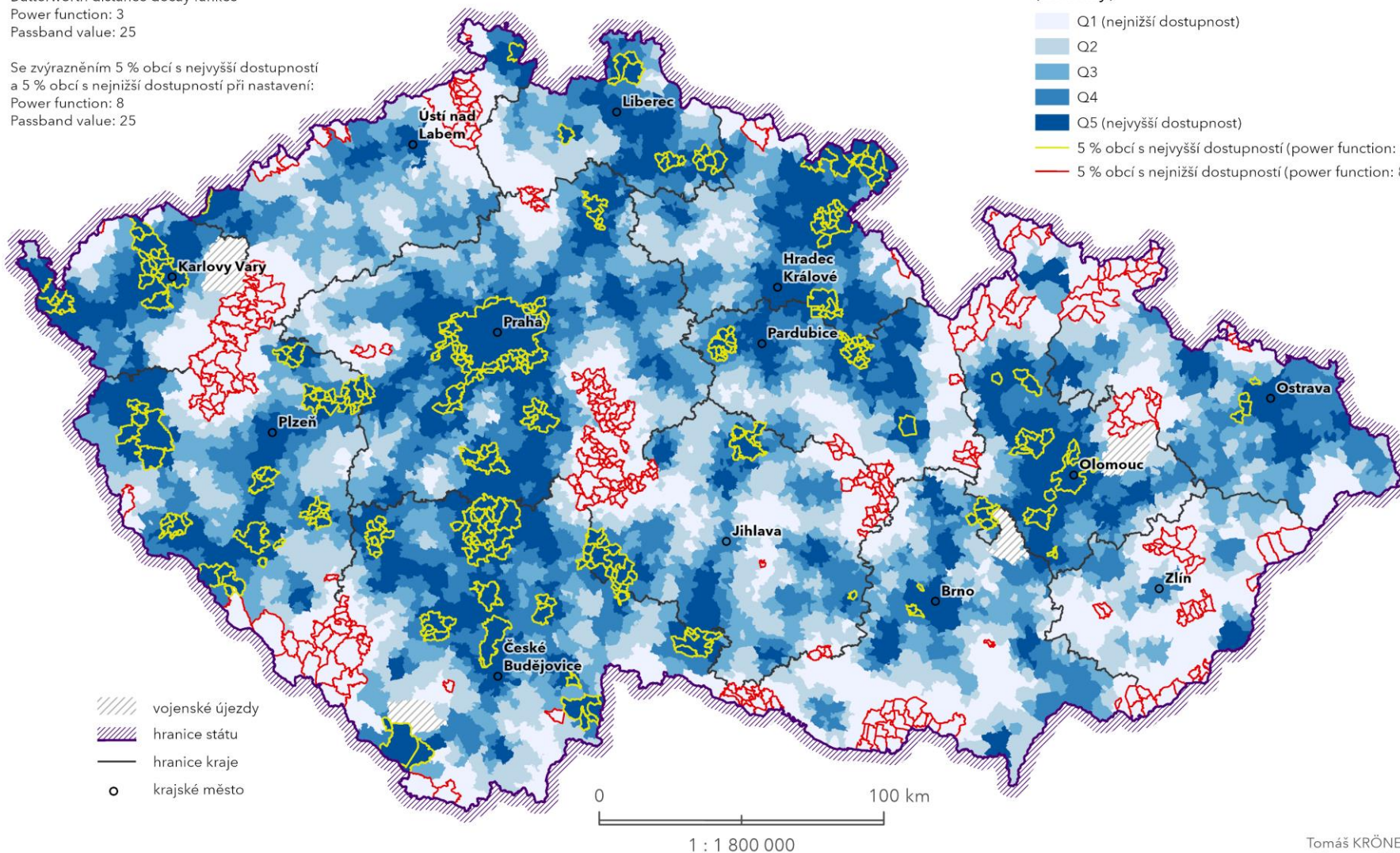
Butterworth distance decay funkce
Power function: 3
Passband value: 25

Se zvýrazněním 5 % obcí s nejvyšší dostupností
a 5 % obcí s nejnižší dostupností při nastavení:

Power function: 8
Passband value: 25

Obce podle E2SFCA skóre:
(kvantily)

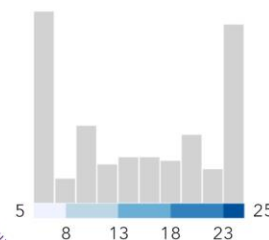
- Q1 (nejnižší dostupnost)
- Q2
- Q3
- Q4
- Q5 (nejvyšší dostupnost)
- 5 % obcí s nejvyšší dostupností (power function: 8)
- 5 % obcí s nejnižší dostupností (power function: 8)



- vojské újezdy
- hranice státu
- hranice kraje
- o krajské město

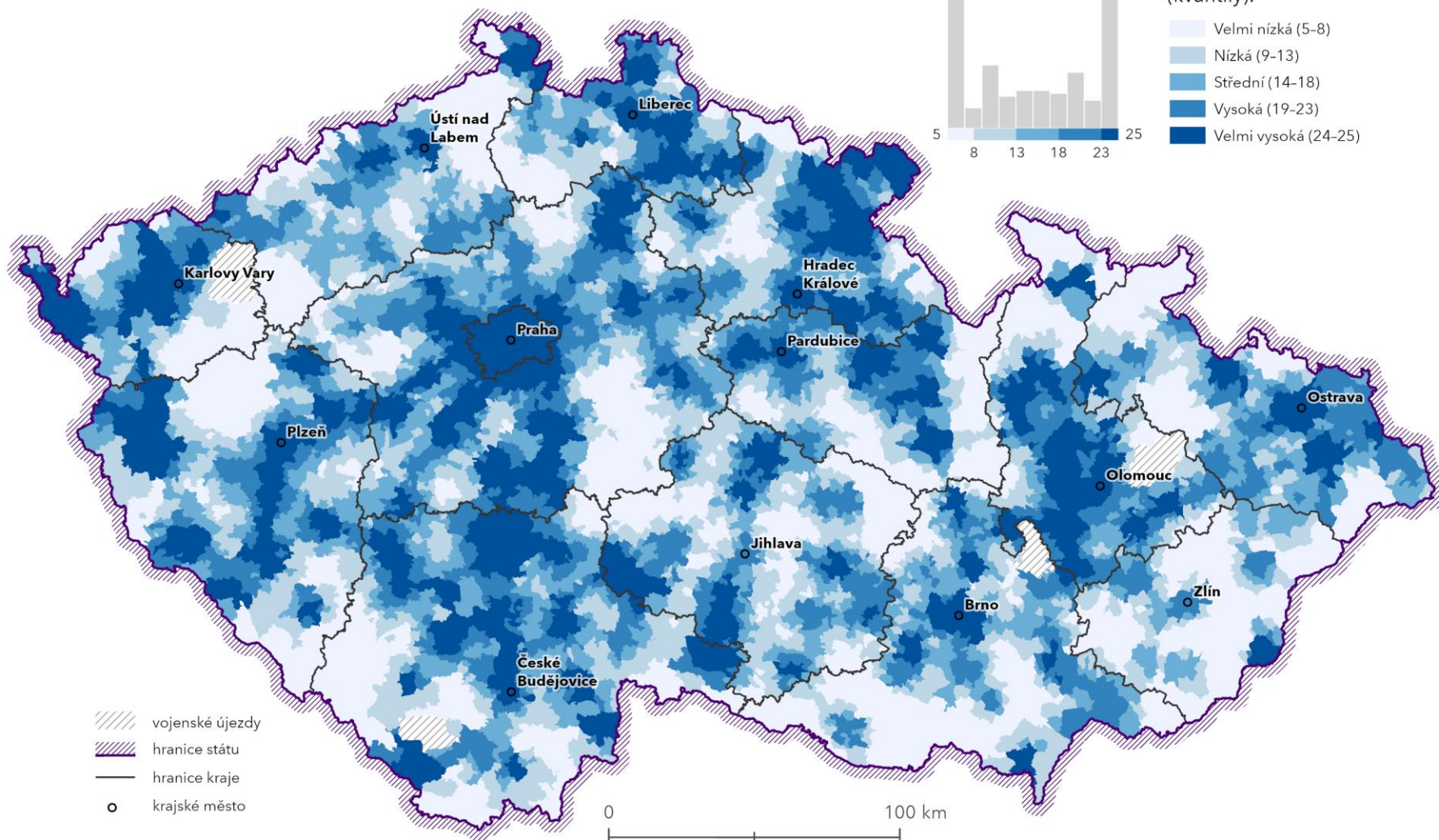
SKÓRE DOSTUPNOSTI NEMOCNIC A POLIKLINIK v obcích Česka k 1. 10. 2023

Histogram dat:



Dostupnost nemocnic a poliklinik a hodnota skóre dostupnosti (kvantily):

- Velmi nízká (5-8)
- Nízká (9-13)
- Střední (14-18)
- Vysoká (19-23)
- Velmi vysoká (24-25)



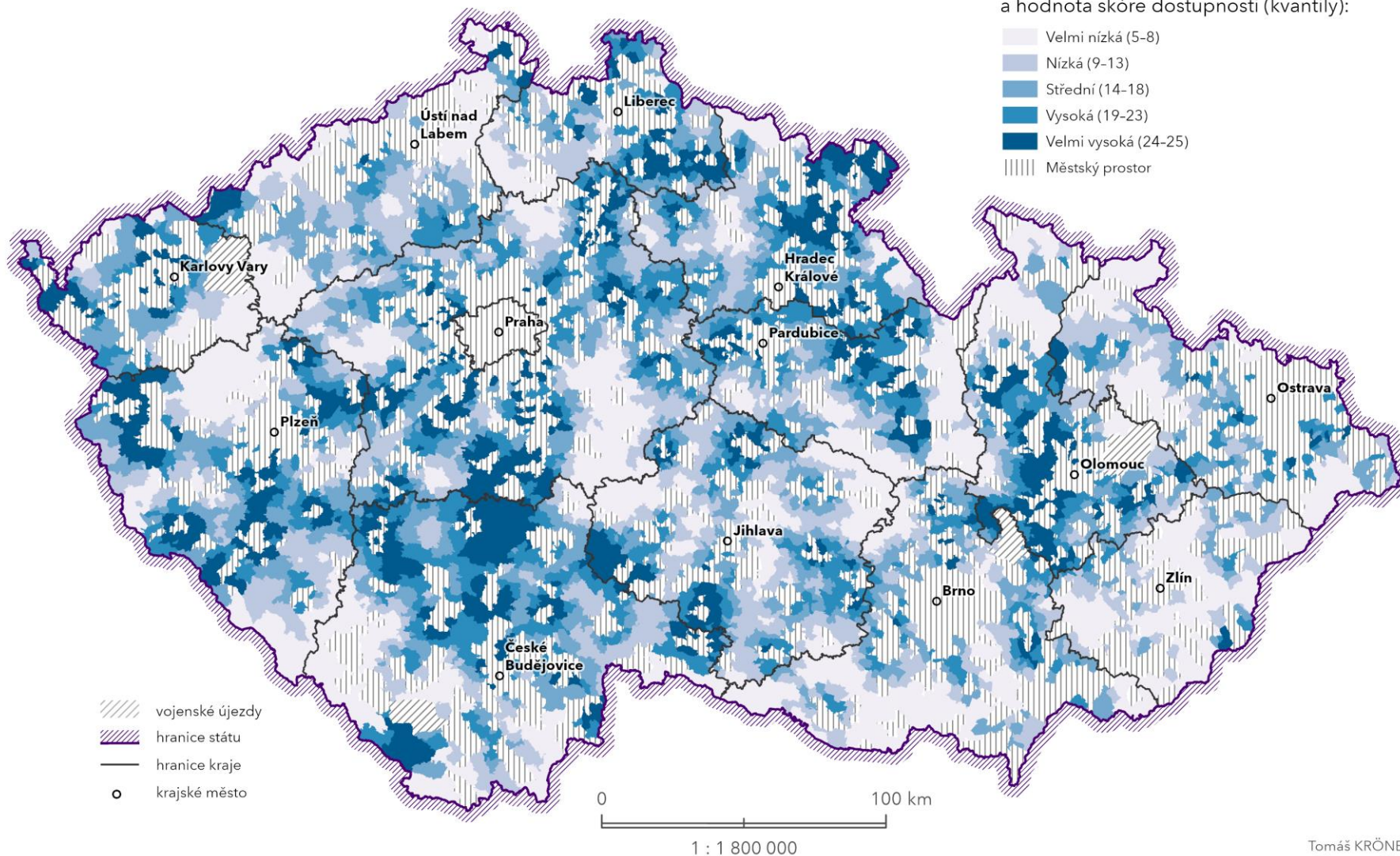
- vojenské újezdy
- hranice státu
- hranice kraje
- krajské město

0 100 km
1 : 1 800 000

SKÓRE DOSTUPNOSTI NEMOCNIC A POLIKLINIK ve venkovských obcích Česka k 1. 10. 2023

Dostupnost nemocnic a poliklinik
a hodnota skóre dostupnosti (kvantily):

- Velmi nízká (5-8)
- Nízká (9-13)
- Střední (14-18)
- Vysoká (19-23)
- Velmi vysoká (24-25)
- Městský prostor

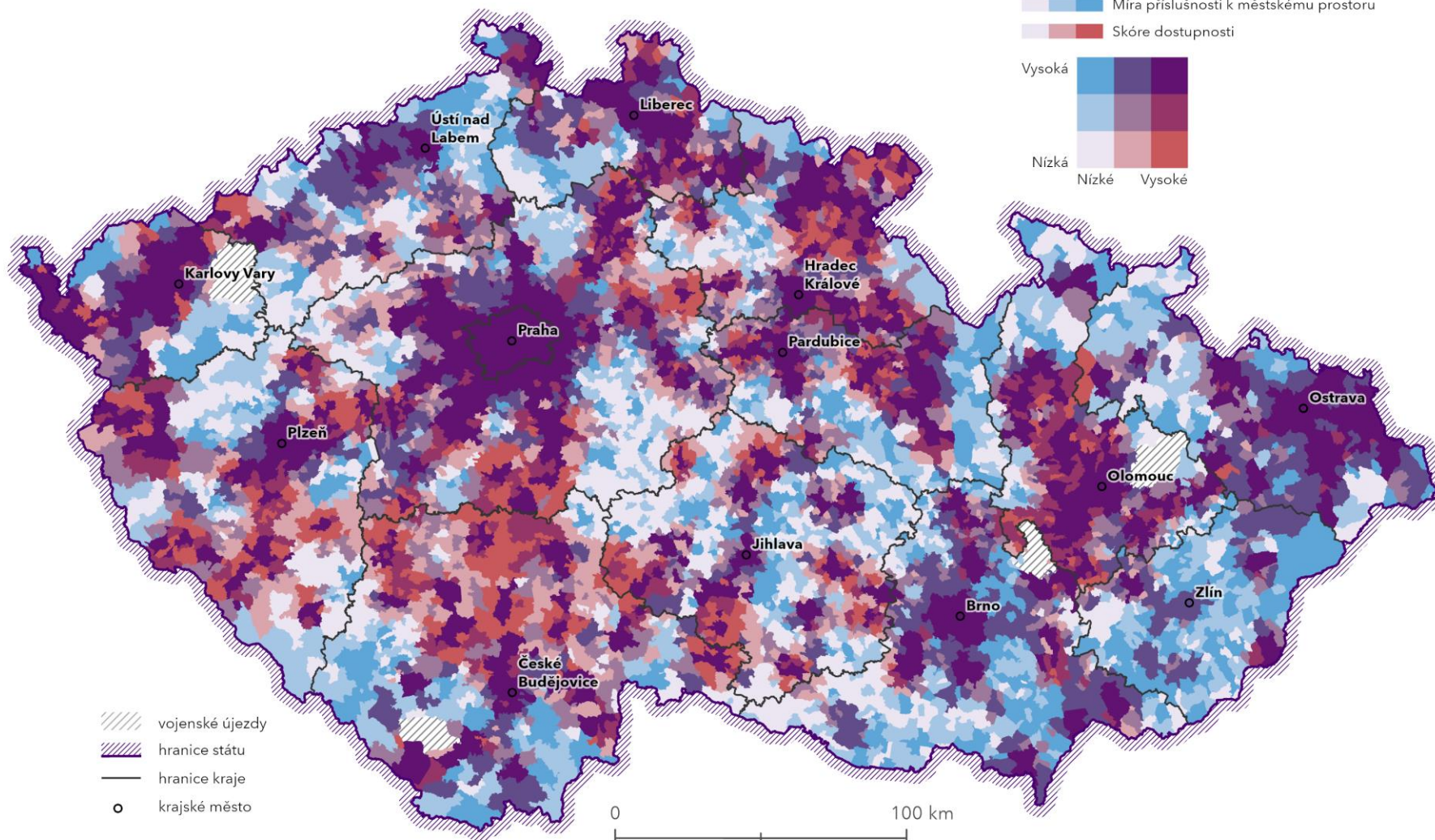
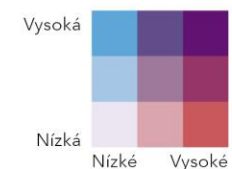


SKÓRE DOSTUPNOSTI NEMOCNIC A POLIKLINIK A PŘÍSLUŠNOST K MĚSTSKÉMU PROSTORU

v obcích Česka k 1. 10. 2023

Míra příslušnosti k městskému prostoru a skóre dostupnosti:

■ Míra příslušnosti k městskému prostoru
■ Skóre dostupnosti



- //// vojenské újezdy
- ==== hranice státu
- hranice kraje
- krajské město

