

Mapová příloha



Úvod

Tato mapová příloha slouží k předání detailních informací o architektonických prvcích (sochy, kašny, reliéfy, apod.), které byly postaveny na území Olomoucka ve 2. polovině 20. století. Cílem přílohy je také ukázat uživatelům širší prostorový kontext těchto prvků pomocí mapových vizualizací geoinformatických analýz.

Příloha náleží ke knize **Bilance. Umění ve veřejném prostoru Olomouce v letech 1945-1989** vydané Univerzitou Palackého v Olomouci v roce 2016 (ISBN 978-80-87895-80-1) od autorů Jana Jeništy, Václava Dvořáka a Martiny Mertové.

Tato publikace také sloužila jako zdroj pro stanovení městských lokalit (Vnitřní město, Po třídě Kosmonautů, Mezi řekami, Olomoucká Flora, Na sever, Pětiletky na Tabulovém vrchu, Z nemocnice na F1, Na Povel, Olomoucký East End

Foto na přední straně: Jan Andreáš

Příloha je součástí bakalářské práce Vojtěcha Hrbáčka na téma **Geoinformatické zpracování solitérní architektury 2. poloviny 20. století v Olomouci** pod vedením RNDr. Rostislava Nétka, Ph.D. na Katedře geoinformatiky Univerzity Palackého v Olomouci.

Obsah

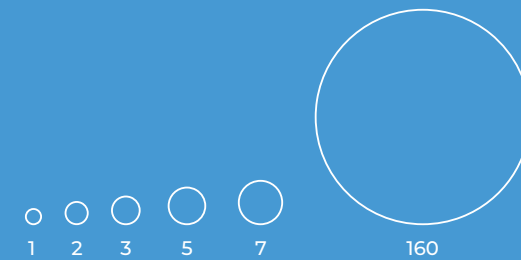
- 1 - Architektonické prvky 2. pol. 20. st. v okrese Olomouc
- 2 - Architektonické prvky 2. pol. 20. st. v Olomouci
- 3 - Vnitřní město
- 4 - Po třídě Kosmonautů
- 5 - Mezi řekami
- 6 - Olomoucká Flora
- 7 - Na sever
- 8 - Pětiletky na Tabulovém vrchu
- 9 - Z nemocnice na F1
- 10 - Na Povel
- 11 - Olomoucký East End
- 12 - Stav architektonických prvků 2. pol. 20. st. v Olomouci
- 13 - Vývoj výstavby architektonických prvků 2. pol. 20. st. v Olomouci
- 14 - Intenzita rozmístění architektonických prvků 2. pol. 20. st. v Olomouci
- 15 - Hustota rozmístění architektonických prvků 2. pol. 20. st. v Olomouci
- 16 - Pěší dostupnost architektonických prvků 2. pol. 20. st. v Olomouci
- 17 - Vzdálenost architektonických prvků 2. pol. 20. st. v Olomouci od škol
- 18 - Příslušnost architektonických prvků k sídlištím 2. pol. 20. st. v Olomouci
- 19 - Příslušnost architektonických prvků k parkům 2. pol. 20. st. v Olomouci

Architektonické prvky 2. pol. 20. st. v okrese Olomouc

Architektonické prvky

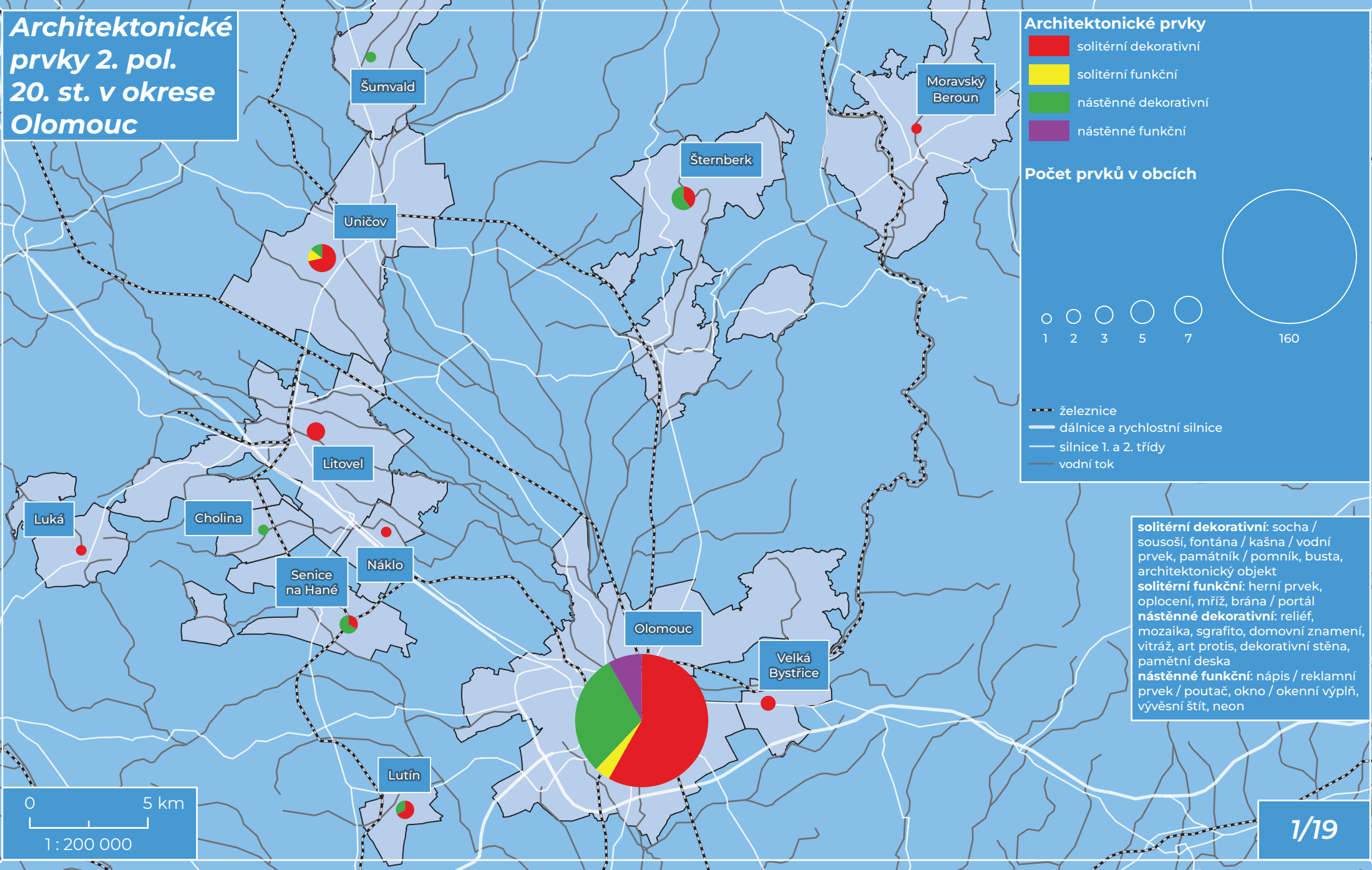

- solitérní dekorativní
- solitérní funkční
- nástěnné dekorativní
- nástěnné funkční

Počet prvků v obcích



- železnice
- dálnice a rychlostní silnice
- silnice 1. a 2. třídy
- vodní tok

solitérní dekorativní: socha / sousoší, fontána / kašna / vodní prvek, památník / pomník, busta, architektonický objekt
solitérní funkční: herní prvek, oplocení, mříž, brána / portál
nástěnné dekorativní: reliéf, mozaika, sgrafito, domovní znamení, vitráž, art protis, dekorativní stěna, pamětní deska
nástěnné funkční: nápis / reklamní prvek / poutač, okno / okenní výplň, vývěsní štít, neon



Architektonické prvky 2. pol. 20. st. v Olomouci

Typ architektonických prvků

- solitérní dekorativní
- solitérní funkční
- nástěnné dekorativní
- nástěnné funkční

Část města

- Mezi řekami
- Na Povel
- Na sever
- Olomoucká Flora
- Olomoucký East End
- Po třídě Kosmonautů
- Pětiletky na Tabulovém vrchu
- Vnitřní město
- Z nemocnice na F1

- železnice
- silnice
- vodní tok

solitérní dekorativní: socha / sousoší, fontána / kašna / vodní prvek, památník / pomník, busta, architektonický objekt
solitérní funkční: herní prvek, oplocení, mříž, brána / portál
nástěnné dekorativní: reliéf, mozaika, sgrafito, domovní znamení, vitráž, art protis, dekorativní stěna, pamětní deska
nástěnné funkční: nápis / reklamní prvek / poutač, okno / okenní výplň, vývěsní štít, neon

0 1 km
1 : 35 000

Vnitřní město

Typ architektonických prvků

- solitérní dekorativní
- solitérní funkční
- nástěnné dekorativní
- nástěnné funkční

Část města

- Mezi řekami
- Na Povel
- Na sever
- Olomoucká Flora
- Olomoucký East End
- Po třídě Kosmonautů
- Pětiletky na Tabulovém vrchu
- Vnitřní město
- Z nemocnice na Fl

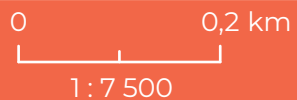
- železnice
- silnice
- vodní tok

solitérní dekorativní: socha / sousoší, fontána / kašna / vodní prvek, památník / pomník, busta, architektonický objekt

solitérní funkční: herní prvek, oplocení, mříž, brána / portál

nástěnné dekorativní: reliéf, mozaika, sgrafíto, domovní znamení, vitráž, art protis, dekorativní stěna, pamětní deska

nástěnné funkční: nápis / reklamní prvek / poutač, okno / okenní výplň, vývěsní štít, neon



Po třídě Kosmonautů

Typ architektonických prvků

- solitérní dekorativní
- solitérní funkční
- nástěnné dekorativní
- nástěnné funkční

Část města

- Mezi řekami
- Na Povel
- Na sever
- Olomoucká Flora
- Olomoucký East End
- Po třídě Kosmonautů
- Pětiletky na Tabulovém vrchu
- Vnitřní město
- Z nemocnice na Fl

- - - železnice
- silnice
- vodní tok

solitérní dekorativní: socha / sousoší, fontána / kašna / vodní prvek, památník / pomník, busta, architektonický objekt
solitérní funkční: herní prvek, oplocení, mříž, brána / portál
nástěnné dekorativní: reliéf, mozaika, sgrafito, domovní znamení, vitráž, art protis, dekorativní stěna, pamětní deska
nástěnné funkční: nápis / reklamní prvek / poutač, okno / okenní výplň, vývěsní štít, neon

0 0,2 km
1:6 000

Mezi řekami

Typ architektonických prvků

- solitérní dekorativní
- solitérní funkční
- nástěnné dekorativní
- nástěnné funkční

Část města

- Mezi řekami
- Na Povel
- Na sever
- Olomoucká Flora
- Olomoucký East End
- Po třídě Kosmonautů
- Pětiletky na Tabulovém vrchu
- Vnitřní město
- Z nemocnice na F1

- železnice
- silnice
- vodní tok

solitérní dekorativní: socha / sousoší, fontána / kašna / vodní prvek, památník / pomník, busta, architektonický objekt

solitérní funkční: herní prvek, oplocení, mříž, brána / portál

nástěnné dekorativní: reliéf, mozaika, sgrafito, domovní znamení, vitráž, art protis, dekorativní stěna, pamětní deska

nástěnné funkční: nápis / reklamní prvek / poutač, okno / okenní výplň, vývěsní štít, neon



Olomoucká Flora

Typ architektonických prvků

- solitérní dekorativní
- solitérní funkční
- nástěnné dekorativní
- nástěnné funkční

Část města

- Mezi řekami
- Na Povel
- Na sever
- Olomoucká Flora
- Olomoucký East End
- Po třídě Kosmonautů
- Pětiletky na Tabulovém vrchu
- Vnitřní město
- Z nemocnice na F1

— železnice
— silnice
— vodní tok

solitérní dekorativní: socha / sousoší, fontána / kašna / vodní prvek, památník / pomník, busta, architektonický objekt
solitérní funkční: herní prvek, oplocení, mříž, brána / portál
nástěnné dekorativní: reliéf, mozaika, sgrafito, domovní znamení, vitráž, art protis, dekorativní stěna, pamětní deska
nástěnné funkční: nápis / reklamní prvek / poutač, okno / okenní výplň, vývěsní štít, neon

0 0,4 km
1:12 500

Na sever

Typ architektonických prvků

- solitérní dekorativní
- solitérní funkční
- nástěnné dekorativní
- nástěnné funkční

Část města

- Mezi řekami
- Na Povel
- Na sever
- Olomoucká Flora
- Olomoucký East End
- Po třídě Kosmonautů
- Pětiletky na Tabulovém vrchu
- Vnitřní město
- Z nemocnice na F1

- železnice
- silnice
- vodní tok

solitérní dekorativní: socha / sousoší, fontána / kašna / vodní prvek, památník / pomník, busta, architektonický objekt

solitérní funkční: herní prvek, oplocení, mříž, brána / portál

nástěnné dekorativní: reliéf, mozaika, sgrafito, domovní znamení, vitráž, art protis, dekorativní stěna, pamětní deska

nástěnné funkční: nápis / reklamní prvek / poutač, okno / okenní výplň, vývěsní štít, neon

0 0,5 km
1:17 000

Pětiletky na Tabulovém vrchu

Typ architektonických prvků

- solitérní dekorativní
- solitérní funkční
- nástěnné dekorativní
- nástěnné funkční

Část města

- Mezi řekami
- Na Povel
- Na sever
- Olomoucká Flora
- Olomoucký East End
- Po třídě Kosmonautů
- Pětiletky na Tabulovém vrchu
- Vnitřní město
- Z nemocnice na F1

- železnice
- silnice
- vodní tok

solitérní dekorativní: socha / sousoší, fontána / kašna / vodní prvek, památník / pomník, busta, architektonický objekt
solitérní funkční: herní prvek, oplocení, mříž, brána / portál
nástěnné dekorativní: reliéf, mozaika, sgrafitto, domovní znamení, vitráž, art protis, dekorativní stěna, pamětní deska
nástěnné funkční: nápis / reklamní prvek / poutač, okno / okenní výplň, vývěsní štít, neon

0 0,4 km
1:11 000

Z nemocnice na F1

Typ architektonických prvků

- solitérní dekorativní
- solitérní funkční
- nástěnné dekorativní
- nástěnné funkční

Část města

- Mezi řekami
- Na Povel
- Na sever
- Olomoucká Flora
- Olomoucký East End
- Po třídě Kosmonautů
- Pětiletky na Tabulovém vrchu
- Vnitřní město
- Z nemocnice na F1

- železnice
- silnice
- vodní tok

solitérní dekorativní: socha / sousoší, fontána / kašna / vodní prvek, památník / pomník, busta, architektonický objekt
solitérní funkční: herní prvek, oplocení, mříž, brána / portál
nástěnné dekorativní: reliéf, mozaika, sgrafito, domovní znamení, vitráž, art protis, dekorativní stěna, pamětní deska
nástěnné funkční: nápis / reklamní prvek / poutač, okno / okenní výplň, vývěsní štít, neon

0 0,2 km
1:7 500

Na Povel

Typ architektonických prvků

- solitérní dekorativní
- solitérní funkční
- nástěnné dekorativní
- nástěnné funkční

Část města

- Mezi řekami
 - Na Povel
 - Na sever
 - Olomoucká Flora
 - Olomoucký East End
 - Po třídě Kosmonautů
 - Pětiletky na Tabulovém vrchu
 - Vnitřní město
 - Z nemocnice na F1
- železnice
— silnice
— vodní tok

solitérní dekorativní: socha / sousoší, fontána / kašna / vodní prvek, památník / pomník, busta, architektonický objekt
solitérní funkční: herní prvek, oplocení, mříž, brána / portál
nástěnné dekorativní: reliéf, mozaika, sgrafitto, domovní znamení, vitráž, art protis, dekorativní stěna, pamětní deska
nástěnné funkční: nápis / reklamní prvek / poutač, okno / okenní výplň, vývěsní štít, neon

0 0,4 km
1 : 12 500

Olomoucký East End

Vzdálenost od škol (m)

- do 100
- 100 - 250
- 250,01 - 500
- více než 500

Typ školy

- 🏠 MŠ
- 🏫 ZŠ
- 🏫 ZŠ/MŠ

Část města

- Mezi řekami
- Na Povel
- Na sever
- Olomoucká Flora
- Olomoucký East End
- Po třídě Kosmonautů
- Pětiletky na Tabulovém vrchu
- Vnitřní město
- Z nemocnice na F1

- 🚊 železnice
- 🛣️ silnice
- 🌊 vodní tok

0 0,5 km
1:22 000

Stav architektonických prvků 2. pol. 20. st. v Olomouci

Stav prvků

- dobrý
- poškozeno
- zaniklé dílo

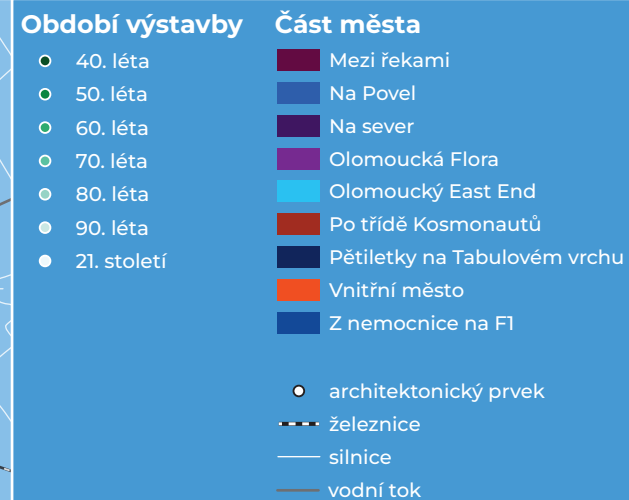
Část města

- Mezi řekami
- Na Povel
- Na sever
- Olomoucká Flora
- Olomoucký East End
- Po třídě Kosmonautů
- Pětiletky na Tabulovém vrchu
- Vnitřní město
- Z nemocnice na F1

- železnice
- silnice
- vodní tok

0 1 km
1 : 35 000

Vývoj výstavby architektonických prvků 2. pol. 20. st. v Olomouci



Intenzita rozmístění architektonických prvků 2. pol. 20. st. v Olomouci

Intenzita rozmístění

- vysoká
- nízká

Část města

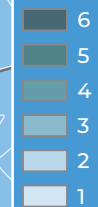
- Mezi řekami
- Na Povel
- Na sever
- Olomoucká Flora
- Olomoucký East End
- Po třídě Kosmonautů
- Pětiletky na Tabulovém vrchu
- Vnitřní město
- Z nemocnice na F1

- architektonický prvek
- železnice
- silnice
- vodní tok


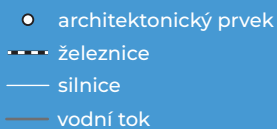
0 1 km
1:35 000

Hustota rozmístění architektonických prvků 2. pol. 20. st. v Olomouci

Počet prvků v hexagonové
buňce (velikost 300m)



Část města



Pěší dostupnost architektonických prvků 2. pol. 20. st. v Olomouci

Pěší dostupnost po silniční síti (m)

- do 100
- 100 - 250
- 250,01 - 500

Část města

- Mezi řekami
- Na Povel
- Na sever
- Olomoucká Flora
- Olomoucký East End
- Po třídě Kosmonautů
- Pětilátky na Tabulovém vrchu
- Vnitřní město
- Z nemocnice na F1

- architektonický prvek
- železnice
- silnice
- vodní tok

0 1 km
1 : 35 000

Vzdálenost architektonických prvků 2. pol. 20. st. v Olomouci od škol

Vzdálenost od škol (m)

- do 100
- 100 - 250
- 250,01 - 500
- více než 500

Typ školy

- MŠ
- ZŠ
- ZŠ/MŠ

Část města

- Mezi řekami
- Na Povel
- Na sever
- Olomoucká Flora
- Olomoucký East End
- Po třídě Kosmonautů
- Pětiletky na Tabulovém vrchu
- Vnitřní město
- Z nemocnice na F1

- železnice
- silnice
- vodní tok

0 1 km
1 : 35 000

Příslušnost architektonických prvků k sídlištím 2. pol. 20. st. v Olomouci

Příslušnost k sídlištím

- s příslušností
- bez příslušnosti

Sídliště

- CC Černá cesta
- La Lazce
- Po Povel
- NU Nová Ulice
- TV Tabulový vrch
- Ko tř. Kosmonautů
- NO Norská

Část města

- Mezi řekami
- Na Povel
- Na sever
- Olomoucká Flora
- Olomoucký East End
- Po třídě Kosmonautů
- Pětiletky na Tabulovém vrchu
- Vnitřní město
- Z nemocnice na F1

- železnice
- silnice
- vodní tok

0 1 km
1 : 35 000

Příslušnost architektonických prvků k parkům 2. pol. 20. st. v Olomouci

Příslušnost k parkům

- s příslušností
- bez příslušnosti

Sídliště

- Bezručovy sady
- Čechovovy sady
- Smetanovy sady

Část města

- Mezi řekami
- Na Povel
- Na sever
- Olomoucká Flora
- Olomoucký East End
- Po třídě Kosmonautů
- Pětiletky na Tabulovém vrchu
- Vnitřní město
- Z nemocnice na F1

— železnice
— silnice
— vodní tok

